COMUNE DI PENNA S. GIOVANNI - PIANO REGOLATORE GENERALE

MANUFATTI ED AREE DI PERTINENZA RURALI

SCHEDA N.: 96	LOCALITA': CROCIFISSO	FOTO N. 7.18

DOCUMENTAZIONE CATASTALE
Foglio n°15 Particella n°111-135

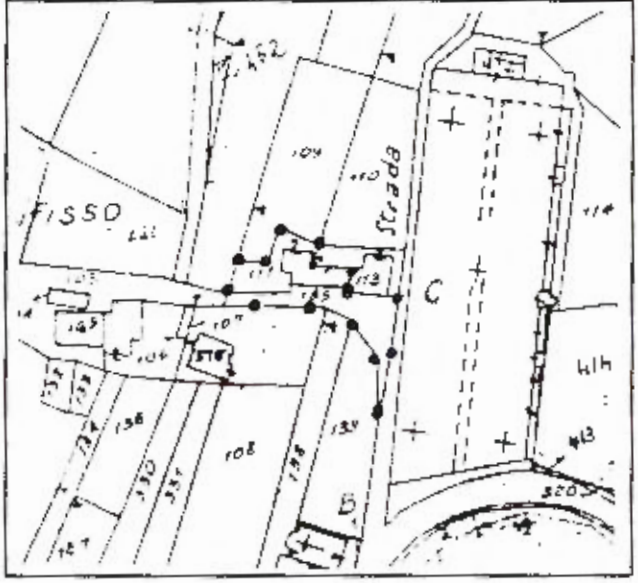

INQUADRAMENTO TERRITORIALE
I.G.M. Scala 1: 25000

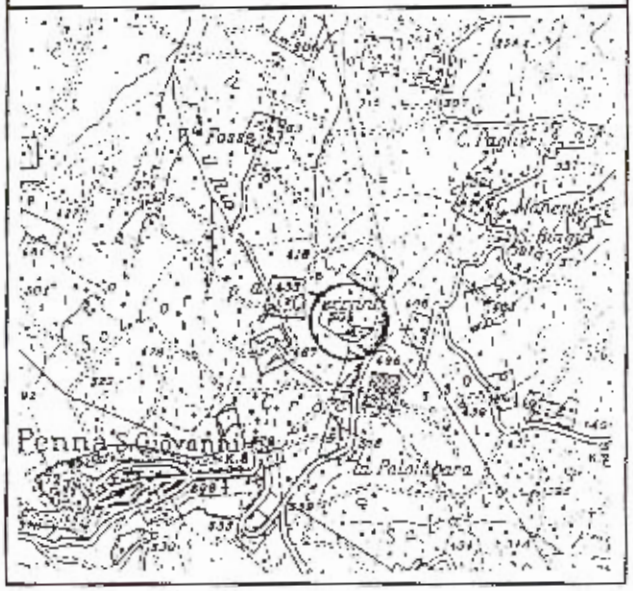

DESCRIZIONE SINTETICA

PERIODO DI COSTRUZIONE	fine 800
GIACITURA	terrazzo naturale
VISIBILITA' DALLA STRADA	si
DESTINAZIONE ORIGINARIA	abitazione
DESTINAZIONE ATTUALE	abitazione
NUMERO PIANI	2
TIPO DI COPERTURA	due falde
PARAMENTO ESTERNO	arenaria sbozzata
ANNESSI	si
DISPOSIZIONE ANNESSI	attaccato
AREA DI PERTINENZA	prato
CATEGORIA D' INTERVENTO	A2

COMUNE DI PENNA S.GIOVANNI - PIANO REGOLATORE GENERALE

MANUFATTI ED AREE DI PERTINENZA RURALI

DOCUMENTAZIONE FOTOGRAFICA

COMUNE DI PENNA S. GIOVANNI - PIANO REGOLATORE GENERALE

MANUFATTI ED AREE DI PERTINENZA RURALI

SCHEDA N.: 97	LOCALITA':CROCIFISSO	FOTO N. 7.19

DOCUMENTAZIONE CATASTALE
Foglio n°15 Particella n°121-122-123-124

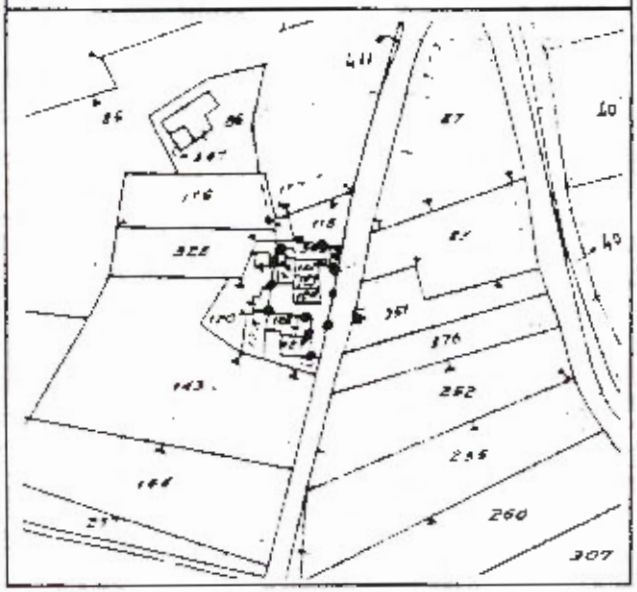

INQUADRAMENTO TERRITORIALE
I.G.M. Scala 1: 25000

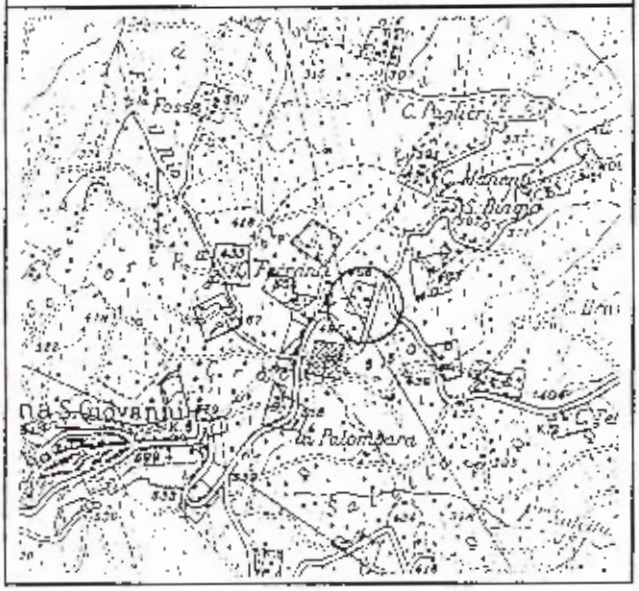

DESCRIZIONE SINTETICA

PERIODO DI COSTRUZIONE	fine 800
GIACITURA	mezza costa
VISIBILITA' DALLA STRADA	si
DESTINAZIONE ORIGINARIA	abitazione
DESTINAZIONE ATTUALE	abitazione
NUMERO PIANI	2
TIPO DI COPERTURA	due falde
PARAMENTO ESTERNO	arenaria sbozzata
ANNESSI	si
DISPOSIZIONE ANNESSI	attaccato
AREA DI PERTINENZA	prato
CATEGORIA D' INTERVENTO	A2

COMUNE DI PENNA S.GIOVANNI - PIANO REGOLATORE GENERALE

MANUFATTI ED AREE DI PERTINENZA RURALI

DOCUMENTAZIONE FOTOGRAFICA

COMUNE DI PENNA S. GIOVANNI - PIANO REGOLATORE GENERALE

MANUFATTI ED AREE DI PERTINENZA RURALI

SCHEDA N.: 98	LOCALITA: SALETTA	FOTO N. 7.21

DOCUMENTAZIONE CATASTALE
Foglio n°20 Particella n°94

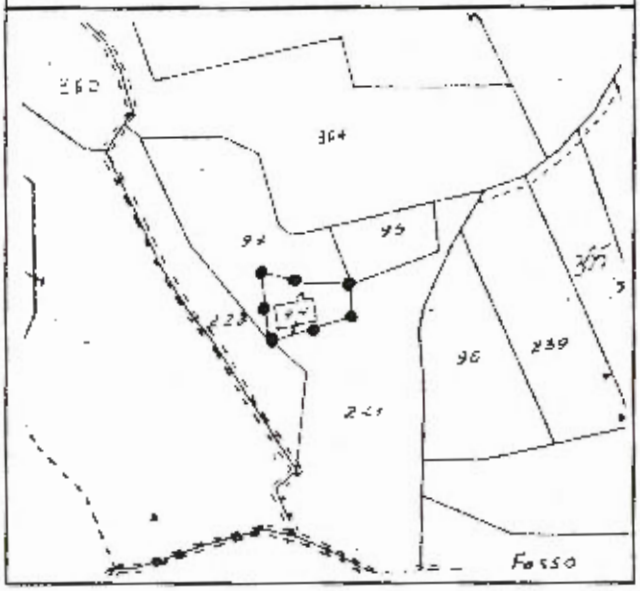

INQUADRAMENTO TERRITORIALE
I.G.M. Scala 1: 25000

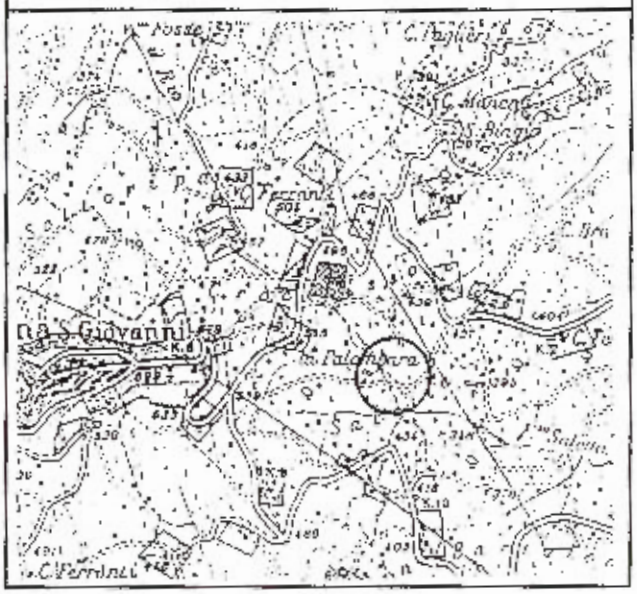

DESCRIZIONE SINTETICA

PERIODO DI COSTRUZIONE	primi 900
GIACITURA	mezza costa
VISIBILITA' DALLA STRADA	no
DESTINAZIONE ORIGINARIA	abitazione
DESTINAZIONE ATTUALE	abbandonata
NUMERO PIANI	2
TIPO DI COPERTURA	due falde
PARAMENTO ESTERNO	arenaria squadrata
ANNESSI	si
DISPOSIZIONE ANNESSI	attaccato
AREA DI PERTINENZA	prato
CATEGORIA D' INTERVENTO	A3

COMUNE DI PENNA S.GIOVANNI - PIANO REGOLATORE GENERALE

MANUFATTI ED AREE DI PERTINENZA RURALI

DOCUMENTAZIONE FOTOGRAFICA

COMUNE DI PENNA S. GIOVANNI - PIANO REGOLATORE GENERALE

MANUFATTI ED AREE DI PERTINENZA RURALI

SCHEDA N.: 99	LOCALITA: SALETTA	FOTO N. 7.22

DOCUMENTAZIONE CATASTALE
Foglio n° 20 Particella n°111

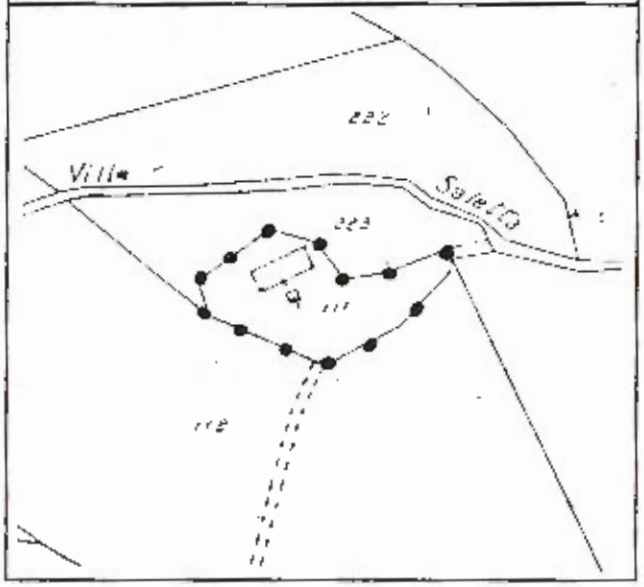

INQUADRAMENTO TERRITORIALE
I.G.M. Scala 1: 25000

DESCRIZIONE SINTETICA

PERIODO DI COSTRUZIONE	fine 800
GIACITURA	mezza costa
VISIBILITA' DALLA STRADA	no
DESTINAZIONE ORIGINARIA	abitazione
DESTINAZIONE ATTUALE	abbandonata
NUMERO PIANI	3
TIPO DI COPERTURA	due falde
PARAMENTO ESTERNO	arenaria sbozzata
ANNESSI	si
DISPOSIZIONE ANNESSI	attaccato
AREA DI PERTINENZA	prato
CATEGORIA D' INTERVENTO	A2

COMUNE DI PENNA S.GIOVANNI - PIANO REGOLATORE GENERALE

MANUFATTI ED AREE DI PERTINENZA RURALI

DOCUMENTAZIONE FOTOGRAFICA

COMUNE DI PENNA S. GIOVANNI - PIANO REGOLATORE GENERALE

MANUFATTI ED AREE DI PERTINENZA RURALI

SCHEDA N.: 100	LOCALITA: SALETTA	FOTO N. 7.23

DOCUMENTAZIONE CATASTALE
Foglio n°20 Particella n°350-356-357-90-91

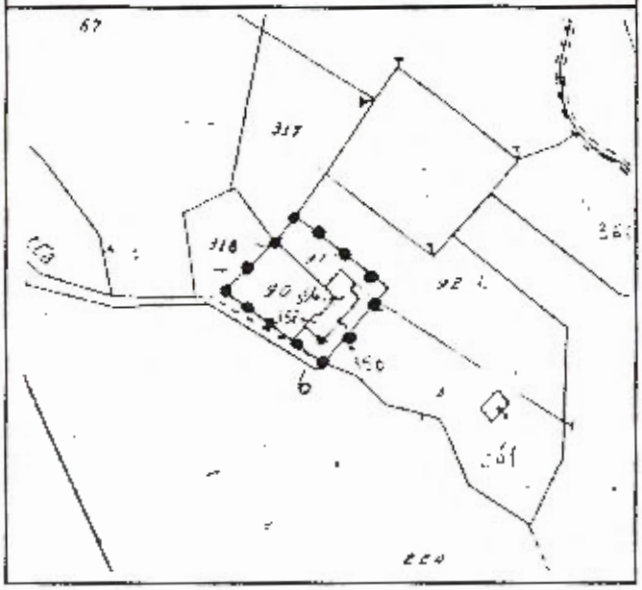

INQUADRAMENTO TERRITORIALE
I.G.M Scala 1: 25000

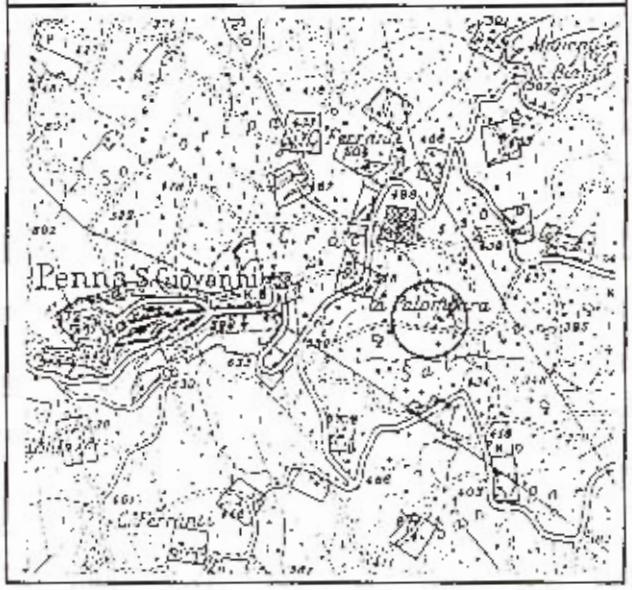

DESCRIZIONE SINTETICA

PERIODO DI COSTRUZIONE	primi 900
GIACITURA	mezza costa
VISIBILITA' DALLA STRADA	no
DESTINAZIONE ORIGINARIA	abitazione
DESTINAZIONE ATTUALE	abitazione
NUMERO PIANI	2
TIPO DI COPERTURA	due falde
PARAMENTO ESTERNO	arenaria squadrata
ANNESSI	si
DISPOSIZIONE ANNESSI	attaccato
AREA DI PERTINENZA	prato
CATEGORIA D' INTERVENTO	A3

COMUNE DI PENNA S.GIOVANNI - PIANO REGOLATORE GENERALE

MANUFATTI ED AREE DI PERTINENZA RURALI

DOCUMENTAZIONE FOTOGRAFICA

COMUNE DI PENNA S. GIOVANNI - PIANO REGOLATORE GENERALE

MANUFATTI ED AREE DI PERTINENZA RURALI

SCHEDA N.: 101	LOCALITA: SALETTA	FOTO N. 7.24

DOCUMENTAZIONE CATASTALE
Foglio n°20 Particella n°85

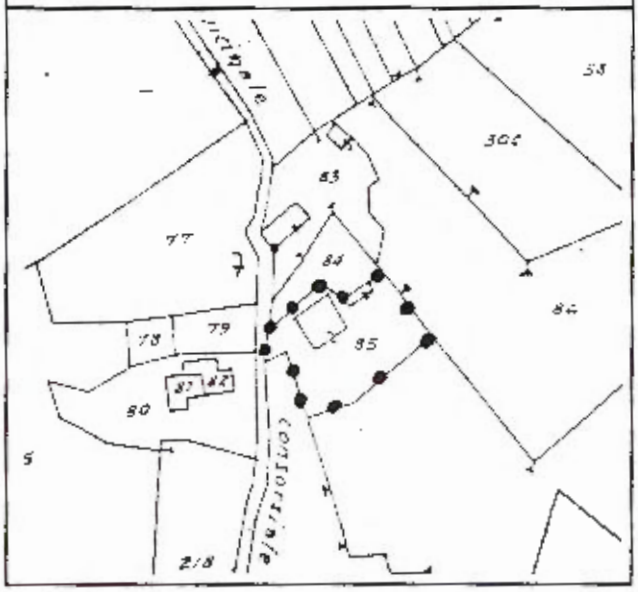

INQUADRAMENTO TERRITORIALE
I.G.M. Scala 1: 25000

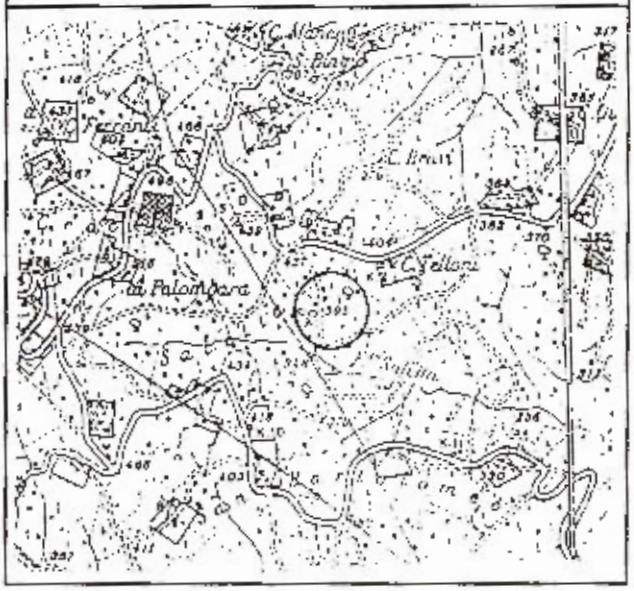

DESCRIZIONE SINTETICA

PERIODO DI COSTRUZIONE	primi 900
GIACITURA	mezza costa
VISIBILITA' DALLA STRADA	no
DESTINAZIONE ORIGINARIA	abitazione
DESTINAZIONE ATTUALE	abitazione
NUMERO PIANI	2
TIPO DI COPERTURA	due falde
PARAMENTO ESTERNO	arenaria sbozzata
ANNESSI	si
DISPOSIZIONE ANNESSI	attaccato
AREA DI PERTINENZA	prato
CATEGORIA D' INTERVENTO	A3

COMUNE DI PENNA S.GIOVANNI - PIANO REGOLATORE GENERALE

MANUFATTI ED AREE DI PERTINENZA RURALI

DOCUMENTAZIONE FOTOGRAFICA

COMUNE DI PENNA S. GIOVANNI - PIANO REGOLATORE GENERALE

MANUFATTI ED AREE DI PERTINENZA RURALI

SCHEDA N.: 102	LOCALITA: SALETTA	FOTO N. 7.25

DOCUMENTAZIONE CATASTALE
Foglio n°20 Particella n°83

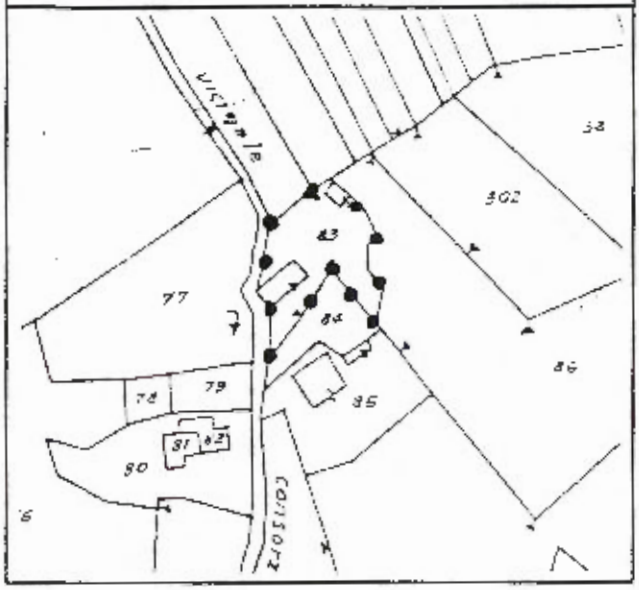

INQUADRAMENTO TERRITORIALE
I.G.M. Scala 1: 25000

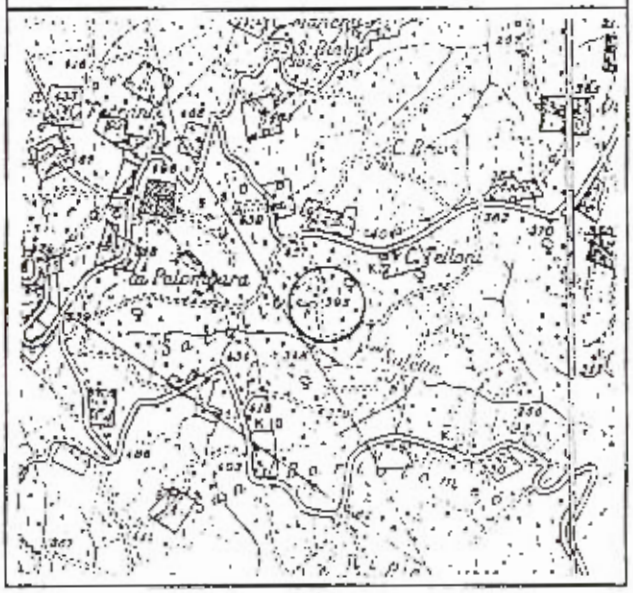

DESCRIZIONE SINTETICA

PERIODO DI COSTRUZIONE	primi 900
GIACITURA	mezza costa
VISIBILITA' DALLA STRADA	no
DESTINAZIONE ORIGINARIA	abitazione
DESTINAZIONE ATTUALE	abbandonata
NUMERO PIANI	2
TIPO DI COPERTURA	due falde
PARAMENTO ESTERNO	arenaria sbozzata e mattoni
ANNESSI	si
DISPOSIZIONE ANNESSI	attaccato
AREA DI PERTINENZA	prato
CATEGORIA D' INTERVENTO	A3

COMUNE DI PENNA S.GIOVANNI - PIANO REGOLATORE GENERALE

MANUFATTI ED AREE DI PERTINENZA RURALI

DOCUMENTAZIONE FOTOGRAFICA



COMUNE DI PENNA S. GIOVANNI - PIANO REGOLATORE GENERALE

MANUFATTI ED AREE DI PERTINENZA RURALI

SCHEDA N.: 103	LOCALITA: SALETTA	FOTO N. 7.26

DOCUMENTAZIONE CATASTALE
Foglio n° 20 Particella n°46

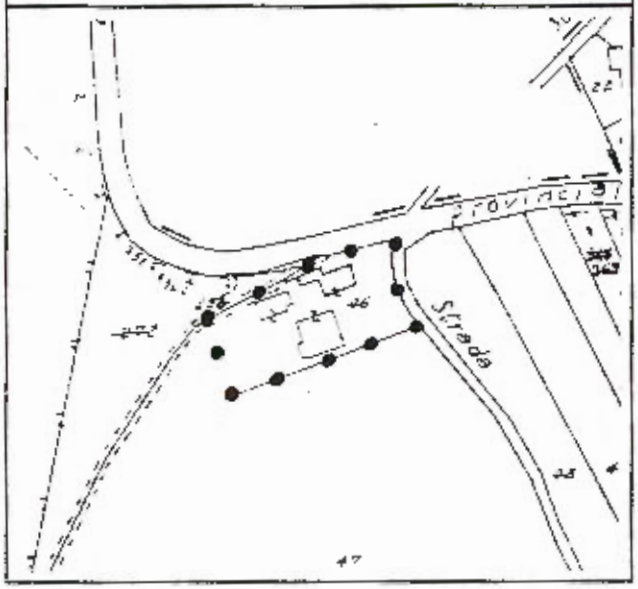

INQUADRAMENTO TERRITORIALE
I.G.M. Scala 1: 25000

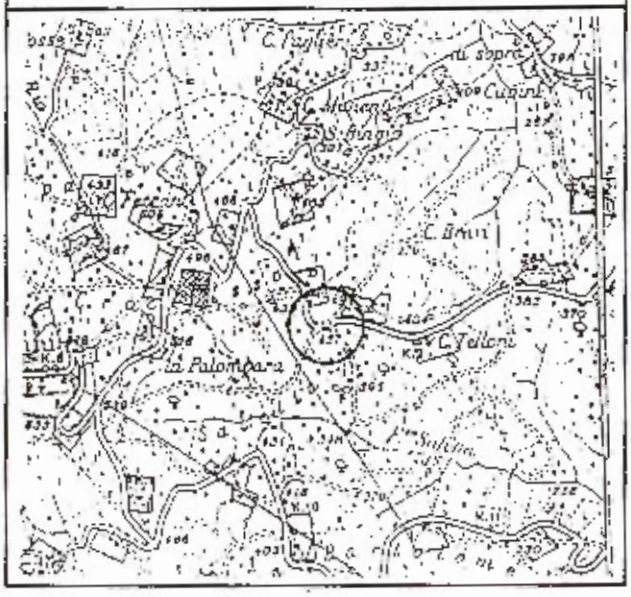

DESCRIZIONE SINTETICA

PERIODO DI COSTRUZIONE	fine 800
GIACITURA	crinale
VISIBILITA' DALLA STRADA	si
DESTINAZIONE ORIGINARIA	abitazione
DESTINAZIONE ATTUALE	abbandonata
NUMERO PIANI	2
TIPO DI COPERTURA	due falde
PARAMENTO ESTERNO	arenaria sbozzata
ANNESSI	si
DISPOSIZIONE ANNESSI	attaccato
AREA DI PERTINENZA	prato
CATEGORIA D' INTERVENTO	A2

COMUNE DI PENNA S.GIOVANNI - PIANO REGOLATORE GENERALE

MANUFATTI ED AREE DI PERTINENZA RURALI

DOCUMENTAZIONE FOTOGRAFICA

COMUNE DI PENNA S. GIOVANNI - PIANO REGOLATORE GENERALE

MANUFATTI ED AREE DI PERTINENZA RURALI

SCHEDA N.: 104	LOCALITA: SALETTA	FOTO N. 7.27-7.28

DOCUMENTAZIONE CATASTALE
Foglio n°7 Particella n°351

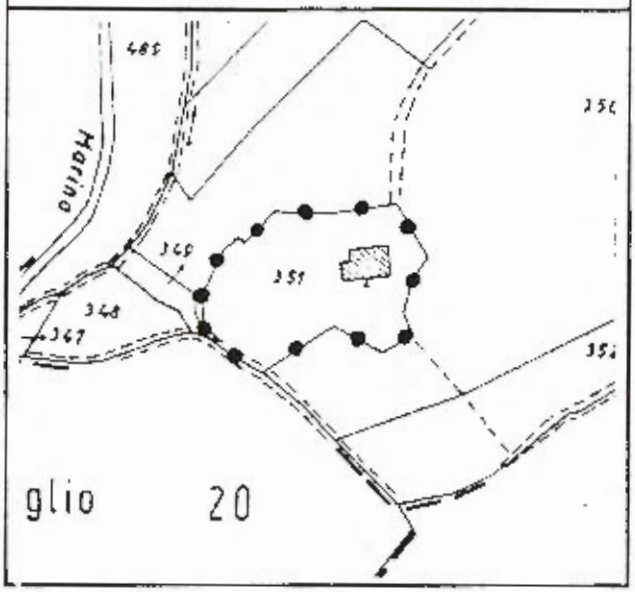

INQUADRAMENTO TERRITORIALE
I.G.M. Scala 1: 25000

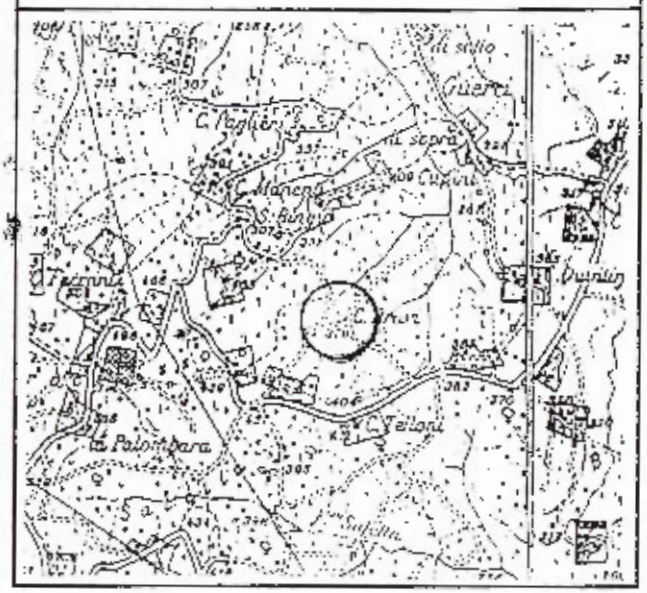

DESCRIZIONE SINTETICA

PERIODO DI COSTRUZIONE	fine 800
GIACITURA	mezza costa
VISIBILITA' DALLA STRADA	no
DESTINAZIONE ORIGINARIA	abitazione
DESTINAZIONE ATTUALE	abbandonata
NUMERO PIANI	2
TIPO DI COPERTURA	due falde
PARAMENTO ESTERNO	arenaria sbozzata
ANNESSI	si
DISPOSIZIONE ANNESSI	attaccato
AREA DI PERTINENZA	prato
CATEGORIA D' INTERVENTO	A2

COMUNE DI PENNA S.GIOVANNI - PIANO REGOLATORE GENERALE

MANUFATTI ED AREE DI PERTINENZA RURALI

DOCUMENTAZIONE FOTOGRAFICA

COMUNE DI PENNA S. GIOVANNI - PIANO REGOLATORE GENERALE

MANUFATTI ED AREE DI PERTINENZA RURALI

SCHEDA N.: 105	LOCALITA: SALETTA	FOTO N. 7.29

DOCUMENTAZIONE CATASTALE
Foglio n° 20 Particella n°27-28-29-299

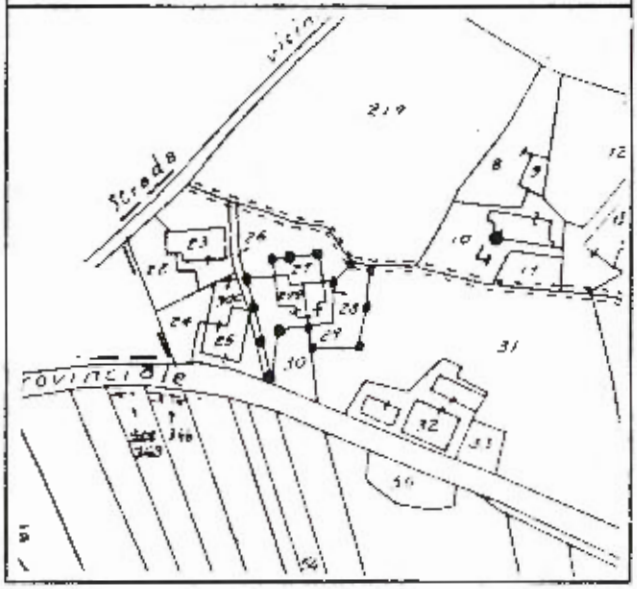

INQUADRAMENTO TERRITORIALE
I.G.M. Scala 1: 25000

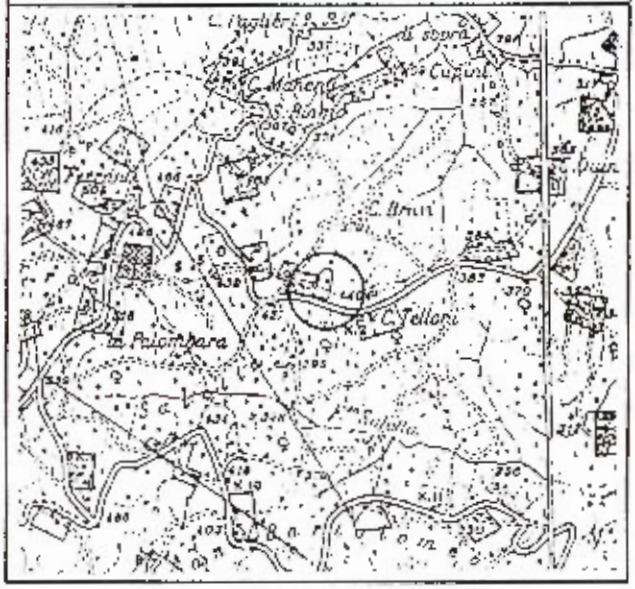

DESCRIZIONE SINTETICA

PERIODO DI COSTRUZIONE	fine 800
GIACITURA	crinale
VISIBILITA' DALLA STRADA	si
DESTINAZIONE ORIGINARIA	abitazione
DESTINAZIONE ATTUALE	abbandonata
NUMERO PIANI	2+
TIPO DI COPERTURA	due falde
PARAMENTO ESTERNO	arenaria sbozzata
ANNESSI	si
DISPOSIZIONE ANNESSI	attaccato
AREA DI PERTINENZA	prato
CATEGORIA D' INTERVENTO	A2

COMUNE DI PENNA S.GIOVANNI - PIANO REGOLATORE GENERALE

MANUFATTI ED AREE DI PERTINENZA RURALI

DOCUMENTAZIONE FOTOGRAFICA

COMUNE DI PENNA S. GIOVANNI - PIANO REGOLATORE GENERALE

MANUFATTI ED AREE DI PERTINENZA RURALI

SCHEDA N.: 106	LOCALITA: SALETTA	FOTO N. 7.30-7.31-7.32

DOCUMENTAZIONE CATASTALE
Foglio n°20 Particella n°32-33

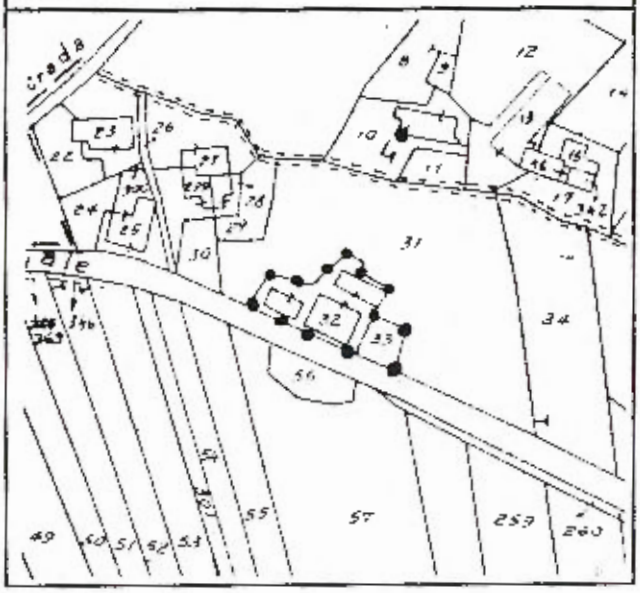

INQUADRAMENTO TERRITORIALE
I.G.M. Scala 1: 25000

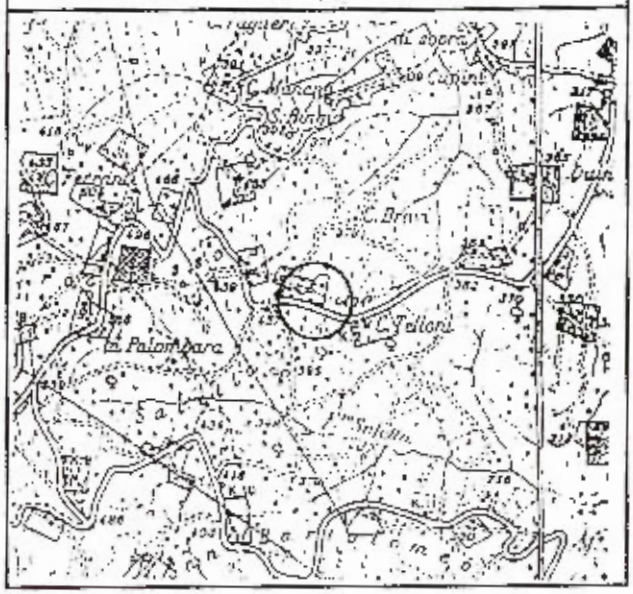

DESCRIZIONE SINTETICA	
PERIODO DI COSTRUZIONE	800
GIACITURA	crinale
VISIBILITA' DALLA STRADA	si
DESTINAZIONE ORIGINARIA	abitazione
DESTINAZIONE ATTUALE	abbandonata
NUMERO PIANI	3+
TIPO DI COPERTURA	due falde
PARAMENTO ESTERNO	arenaria squadrata
ANNESSI	/
DISPOSIZIONE ANNESSI	/
AREA DI PERTINENZA	prato
CATEGORIA D' INTERVENTO	A1

COMUNE DI PENNA S.GIOVANNI - PIANO REGOLATORE GENERALE

MANUFATTI ED AREE DI PERTINENZA RURALI

DOCUMENTAZIONE FOTOGRAFICA

COMUNE DI PENNA S. GIOVANNI - PIANO REGOLATORE GENERALE

MANUFATTI ED AREE DI PERTINENZA RURALI

SCHEDA N.: 107	LOCALITA: SALETTA	FOTO N. 7.33-7.34

DOCUMENTAZIONE CATASTALE
Foglio n°21 Particella n°196-363

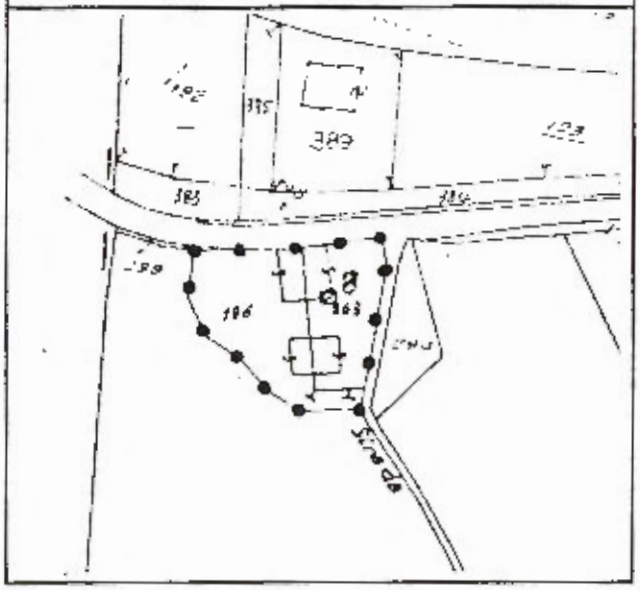

INQUADRAMENTO TERRITORIALE
I.G.M. Scala 1: 25000

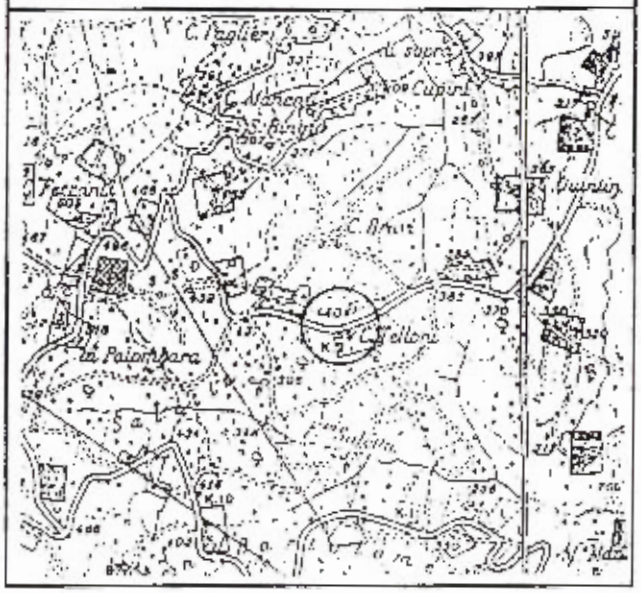

DESCRIZIONE SINTETICA

PERIODO DI COSTRUZIONE	fine 800
GIACITURA	crinale
VISIBILITA' DALLA STRADA	si
DESTINAZIONE ORIGINARIA	abitazione
DESTINAZIONE ATTUALE	abitazione
NUMERO PIANI	3+
TIPO DI COPERTURA	due falde
PARAMENTO ESTERNO	arenaria squadrata
ANNESSI	si
DISPOSIZIONE ANNESSI	staccato
AREA DI PERTINENZA	acciottolato in arenaria
CATEGORIA D' INTERVENTO	A2

COMUNE DI PENNA S.GIOVANNI - PIANO REGOLATORE GENERALE

MANUFATTI ED AREE DI PERTINENZA RURALI

DOCUMENTAZIONE FOTOGRAFICA

COMUNE DI PENNA S. GIOVANNI - PIANO REGOLATORE GENERALE

MANUFATTI ED AREE DI PERTINENZA RURALI

SCHEDA N.: 108	LOCALITA: AIELLO	FOTO N. 7.36

DOCUMENTAZIONE CATASTALE
Foglio n°10 Particella n°18-19

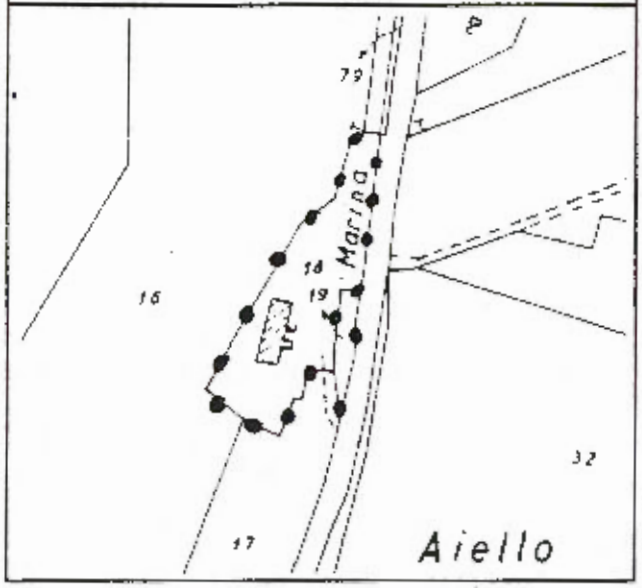

INQUADRAMENTO TERRITORIALE
I.G.M. Scala 1: 25000

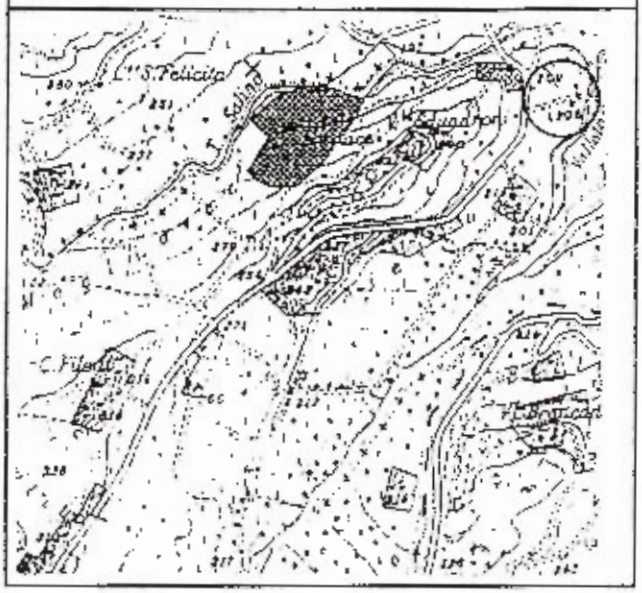

DESCRIZIONE SINTETICA

PERIODO DI COSTRUZIONE	800
GIACITURA	fondo valle
VISIBILITA' DALLA STRADA	si
DESTINAZIONE ORIGINARIA	abitazione
DESTINAZIONE ATTUALE	abitazione
NUMERO PIANI	2
TIPO DI COPERTURA	due falde
PARAMENTO ESTERNO	arenaria e mattoni
ANNESSI	si
DISPOSIZIONE ANNESSI	attaccato
AREA DI PERTINENZA	acciottolato
CATEGORIA D' INTERVENTO	A2

COMUNE DI PENNA S.GIOVANNI - PIANO REGOLATORE GENERALE

MANUFATTI ED AREE DI PERTINENZA RURALI

DOCUMENTAZIONE FOTOGRAFICA

COMUNE DI PENNA S. GIOVANNI - PIANO REGOLATORE GENERALE

MANUFATTI ED AREE DI PERTINENZA RURALI

SCHEDA N.: 109	LOCALITA: AIELLO	FOTO N. 7.37

DOCUMENTAZIONE CATASTALE
Foglio n°10 Particella n°47

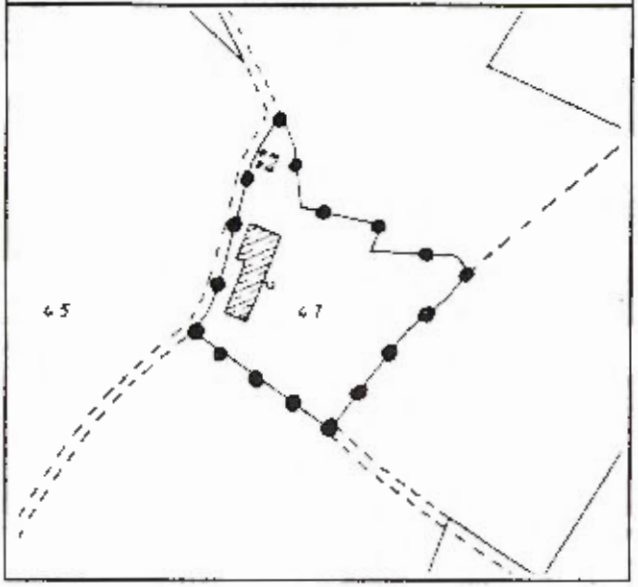

INQUADRAMENTO TERRITORIALE
I.G.M. Scala 1: 25000

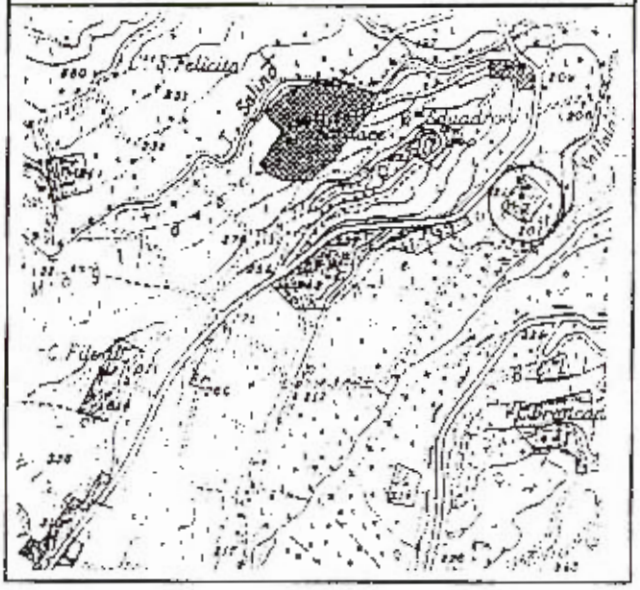

DESCRIZIONE SINTETICA

PERIODO DI COSTRUZIONE	primi 900
GIACITURA	fondo valle
VISIBILITA' DALLA STRADA	si
DESTINAZIONE ORIGINARIA	abitazione
DESTINAZIONE ATTUALE	abbandonata
NUMERO PIANI	2
TIPO DI COPERTURA	due falde
PARAMENTO ESTERNO	mattoni e arenaria
ANNESSI	si
DISPOSIZIONE ANNESSI	attaccato
AREA DI PERTINENZA	prato
CATEGORIA D' INTERVENTO	A2

COMUNE DI PENNA S.GIOVANNI - PIANO REGOLATORE GENERALE

MANUFATTI ED AREE DI PERTINENZA RURALI

DOCUMENTAZIONE FOTOGRAFICA

COMUNE DI PENNA S. GIOVANNI - PIANO REGOLATORE GENERALE

MANUFATTI ED AREE DI PERTINENZA RURALI

SCHEDA N.: 110	LOCALITA:AIELLO	FOTO N. 8.1

DOCUMENTAZIONE CATASTALE
Foglio n°6 Particella n°89

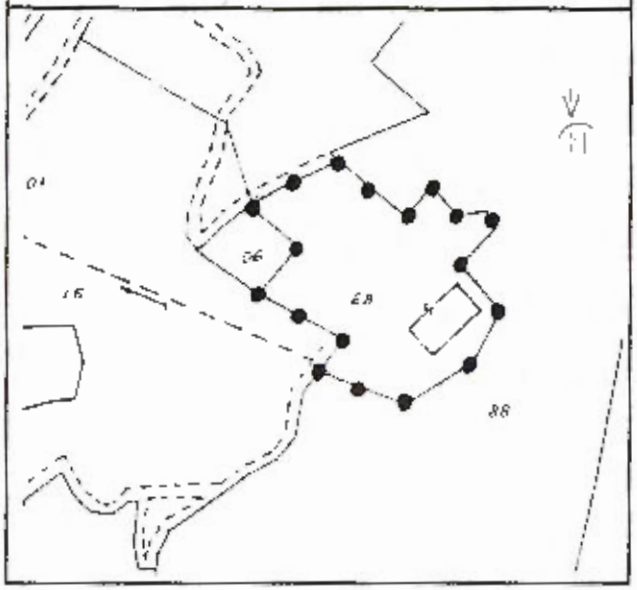

INQUADRAMENTO TERRITORIALE
I.G.M. Scala 1: 25000

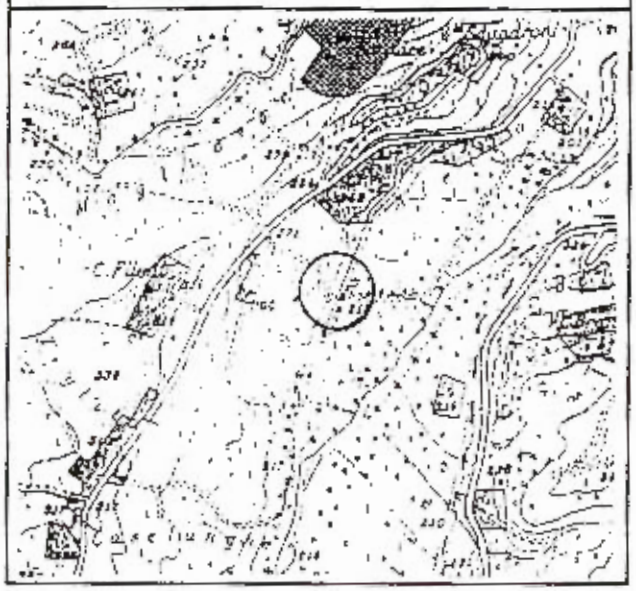

DESCRIZIONE SINTETICA

PERIODO DI COSTRUZIONE	primi 900
GIACITURA	fondo valle
VISIBILITA' DALLA STRADA	si
DESTINAZIONE ORIGINARIA	abitazione
DESTINAZIONE ATTUALE	abbandonata
NUMERO PIANI	2+
TIPO DI COPERTURA	due falde
PARAMENTO ESTERNO	arenaria sbozzata e mattoni
ANNESSI	si
DISPOSIZIONE ANNESSI	attaccato
AREA DI PERTINENZA	prato
CATEGORIA D' INTERVENTO	A3

COMUNE DI PENNA S.GIOVANNI - PIANO REGOLATORE GENERALE

MANUFATTI ED AREE DI PERTINENZA RURALI

DOCUMENTAZIONE FOTOGRAFICA

COMUNE DI PENNA S. GIOVANNI - PIANO REGOLATORE GENERALE

MANUFATTI ED AREE DI PERTINENZA RURALI

SCHEDA N.: 111	LOCALITA: CASELUNGHE	FOTO N. 8.2-8.3

DOCUMENTAZIONE CATASTALE
Foglio n°8 Particella n°129

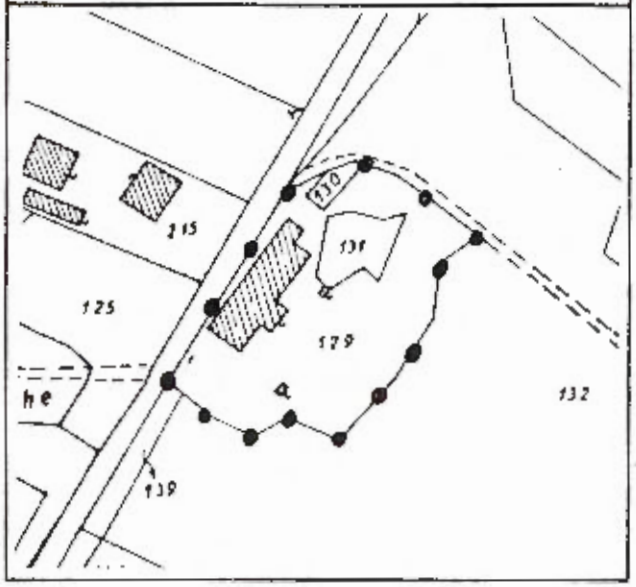

INQUADRAMENTO TERRITORIALE
I.G.M. Scala 1: 25000

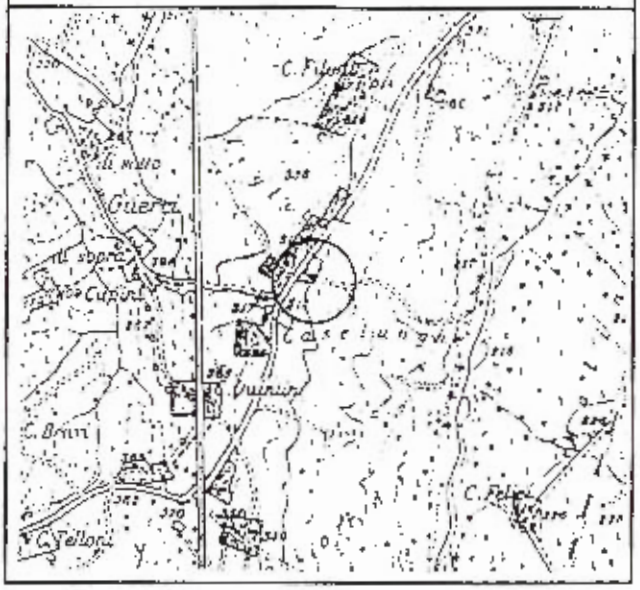

DESCRIZIONE SINTETICA

PERIODO DI COSTRUZIONE	primi 900
GIACITURA	crinale
VISIBILITA' DALLA STRADA	si
DESTINAZIONE ORIGINARIA	abitazione
DESTINAZIONE ATTUALE	abbandonata
NUMERO PIANI	2+
TIPO DI COPERTURA	due falde
PARAMENTO ESTERNO	arenaria sbozzata e mattoni
ANNESSI	si
DISPOSIZIONE ANNESSI	attaccato
AREA DI PERTINENZA	prato
CATEGORIA D' INTERVENTO	A3

COMUNE DI PENNA S.GIOVANNI - PIANO REGOLATORE GENERALE

MANUFATTI ED AREE DI PERTINENZA RURALI

DOCUMENTAZIONE FOTOGRAFICA

COMUNE DI PENNA S. GIOVANNI - PIANO REGOLATORE GENERALE

MANUFATTI ED AREE DI PERTINENZA RURALI

SCHEDA N.: 112	LOCALITA:SALETTA	FOTO N. 8.4

DOCUMENTAZIONE CATASTALE
Foglio n°21 Particella n°359-91

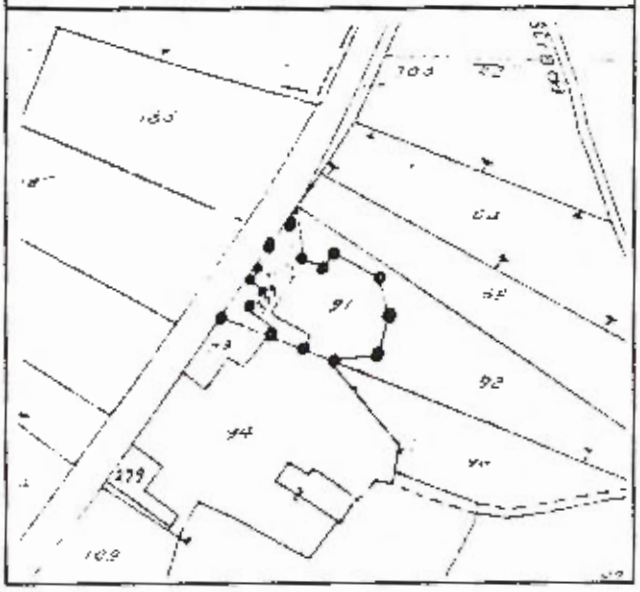

INQUADRAMENTO TERRITORIALE
I.G.M. Scala 1: 25000

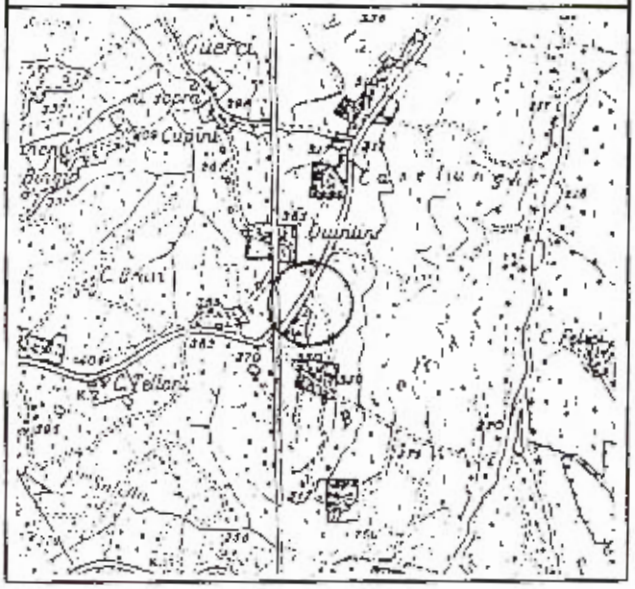

DESCRIZIONE SINTETICA	
PERIODO DI COSTRUZIONE	primi 900
GIACITURA	mezza costa
VISIBILITA' DALLA STRADA	si
DESTINAZIONE ORIGINARIA	abitazione
DESTINAZIONE ATTUALE	abbandonata
NUMERO PIANI	2+
TIPO DI COPERTURA	due falde
PARAMENTO ESTERNO	arenaria sbozzata
ANNESSI	si
DISPOSIZIONE ANNESSI	attaccato
AREA DI PERTINENZA	prato
CATEGORIA D' INTERVENTO	A3

COMUNE DI PENNA S.GIOVANNI - PIANO REGOLATORE GENERALE

MANUFATTI ED AREE DI PERTINENZA RURALI

DOCUMENTAZIONE FOTOGRAFICA

COMUNE DI PENNA S. GIOVANNI - PIANO REGOLATORE GENERALE

MANUFATTI ED AREE DI PERTINENZA RURALI

SCHEDA N.: 113	LOCALITA:SALETTA	FOTO N. 8,5

DOCUMENTAZIONE CATASTALE
Foglio n°21 Particella n°109

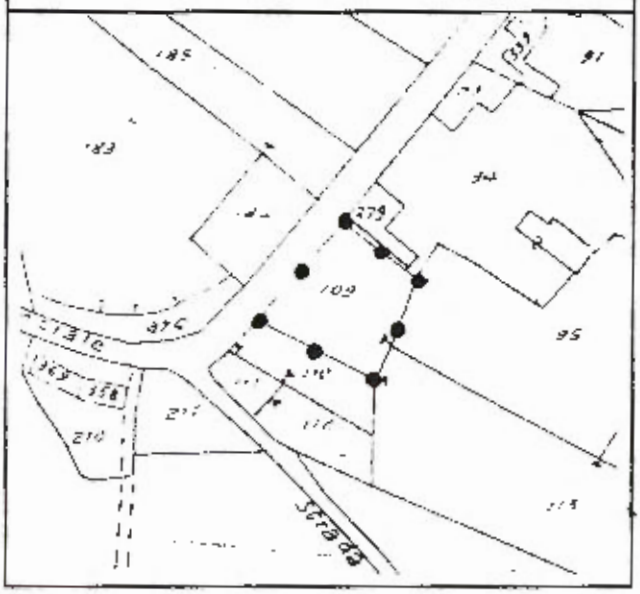

INQUADRAMENTO TERRITORIALE
I.G.M. Scala 1: 25000

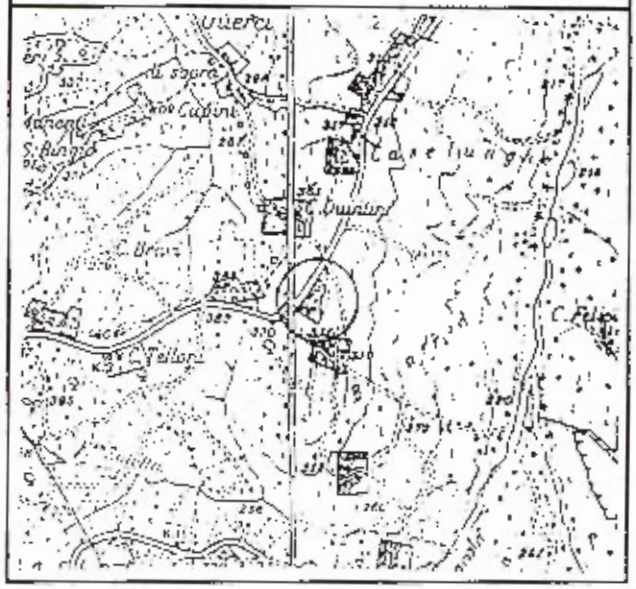

DESCRIZIONE SINTETICA

PERIODO DI COSTRUZIONE	primi 900
GIACITURA	mezza costa
VISIBILITA' DALLA STRADA	si
DESTINAZIONE ORIGINARIA	abitazione
DESTINAZIONE ATTUALE	abbandonata
NUMERO PIANI	3
TIPO DI COPERTURA	padiglione
PARAMENTO ESTERNO	arenaria squadrata
ANNESSI	no
DISPOSIZIONE ANNESSI	/
AREA DI PERTINENZA	prato
CATEGORIA D' INTERVENTO	A3

COMUNE DI PENNA S.GIOVANNI - PIANO REGOLATORE GENERALE

MANUFATTI ED AREE DI PERTINENZA RURALI

DOCUMENTAZIONE FOTOGRAFICA

COMUNE DI PENNA S. GIOVANNI - PIANO REGOLATORE GENERALE

MANUFATTI ED AREE DI PERTINENZA RURALI

SCHEDA N.: 114	LOCALITA:SALETTA	FOTO N. 8.6

DOCUMENTAZIONE CATASTALE
Foglio n°21 Particella n°201

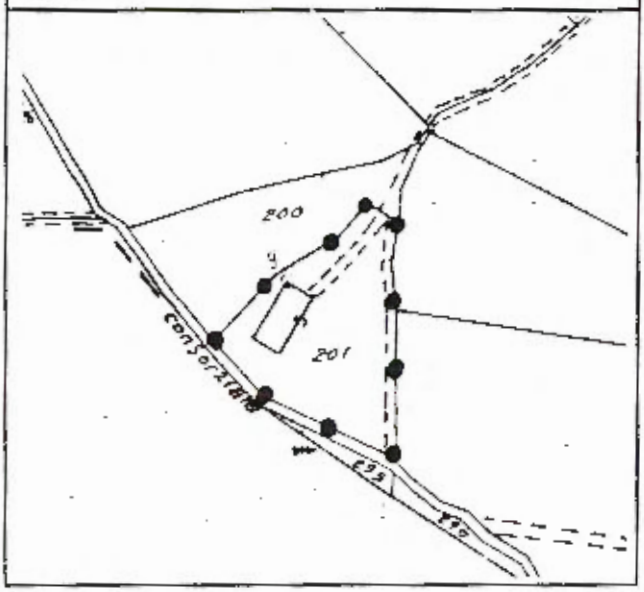

INQUADRAMENTO TERRITORIALE
I.G.M. Scala 1: 25000

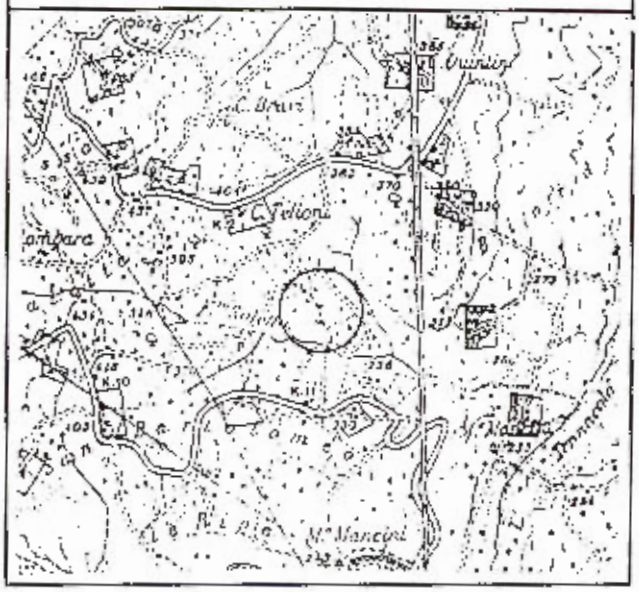

DESCRIZIONE SINTETICA

PERIODO DI COSTRUZIONE	primi 900
GIACITURA	mezza costa
VISIBILITA' DALLA STRADA	no
DESTINAZIONE ORIGINARIA	abitazione
DESTINAZIONE ATTUALE	abbandonata
NUMERO PIANI	2+
TIPO DI COPERTURA	due falde
PARAMENTO ESTERNO	arenaria sbozzata
ANNESSI	si
DISPOSIZIONE ANNESSI	attaccato
AREA DI PERTINENZA	acciottolato
CATEGORIA D' INTERVENTO	A3

COMUNE DI PENNA S.GIOVANNI - PIANO REGOLATORE GENERALE

MANUFATTI ED AREE DI PERTINENZA RURALI

DOCUMENTAZIONE FOTOGRAFICA

COMUNE DI PENNA S. GIOVANNI - PIANO REGOLATORE GENERALE

MANUFATTI ED AREE DI PERTINENZA RURALI

SCHEDA N.: 115	LOCALITA': CASE PULCRE	FOTO N. 8.7-8.8

DOCUMENTAZIONE CATASTALE
Foglio n°15 Particella n°30

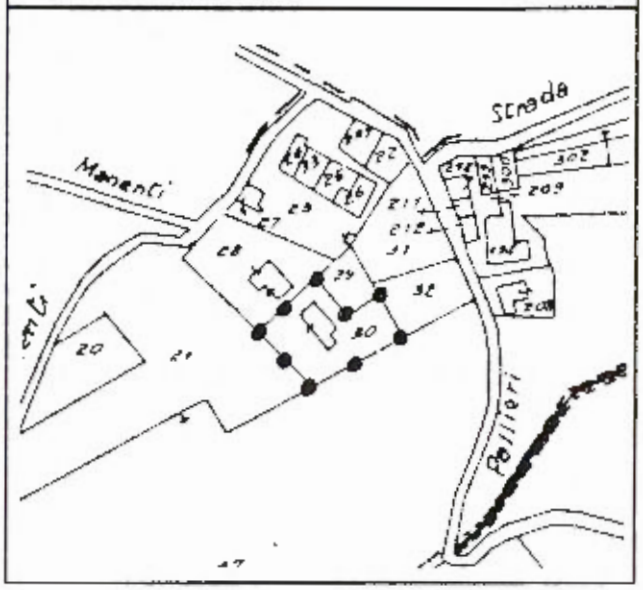

INQUADRAMENTO TERRITORIALE
I.G.M. Scala 1: 25000

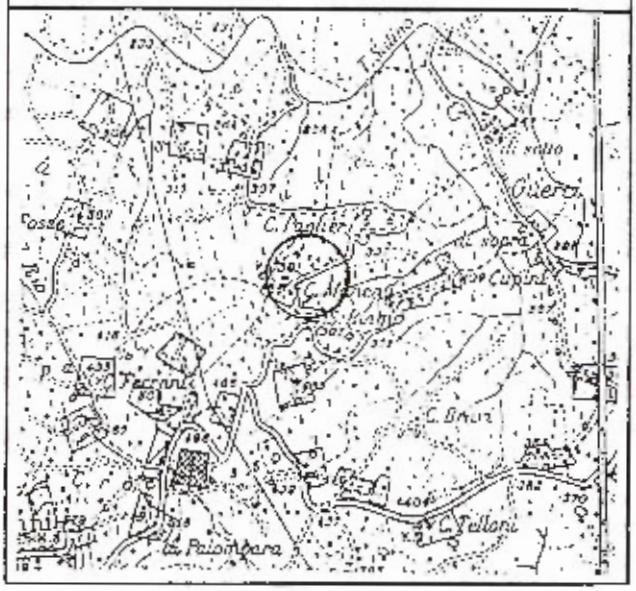

DESCRIZIONE SINTETICA

PERIODO DI COSTRUZIONE	fine 800
GIACITURA	mezza costa
VISIBILITA' DALLA STRADA	no
DESTINAZIONE ORIGINARIA	abitazione
DESTINAZIONE ATTUALE	abitazione
NUMERO PIANI	2+
TIPO DI COPERTURA	due falde
PARAMENTO ESTERNO	arenaria sbozzata
ANNESSI	si
DISPOSIZIONE ANNESSI	attaccato
AREA DI PERTINENZA	prato
CATEGORIA D' INTERVENTO	A2

COMUNE DI PENNA S.GIOVANNI - PIANO REGOLATORE GENERALE

MANUFATTI ED AREE DI PERTINENZA RURALI

DOCUMENTAZIONE FOTOGRAFICA

COMUNE DI PENNA S. GIOVANNI - PIANO REGOLATORE GENERALE

MANUFATTI ED AREE DI PERTINENZA RURALI

SCHEDA N.: 116	LOCALITA: CASE PULCRE	FOTO N. 8.9

DOCUMENTAZIONE CATASTALE
Foglio n° 15 Particella n°28

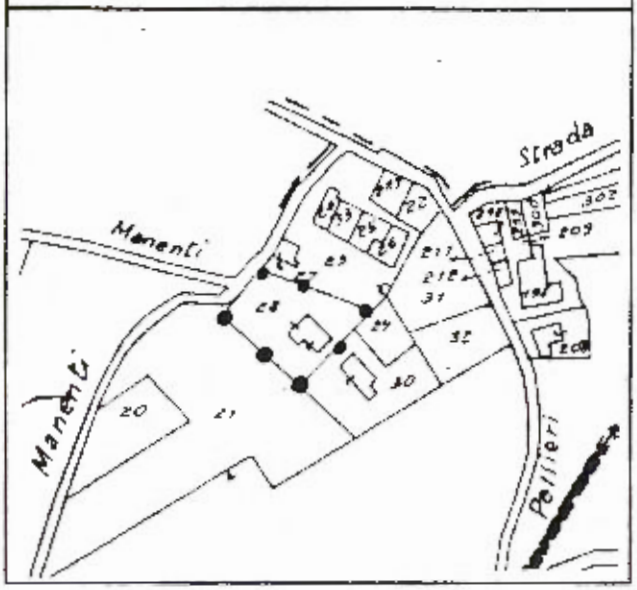

INQUADRAMENTO TERRITORIALE
I.G.M. Scala 1: 25000

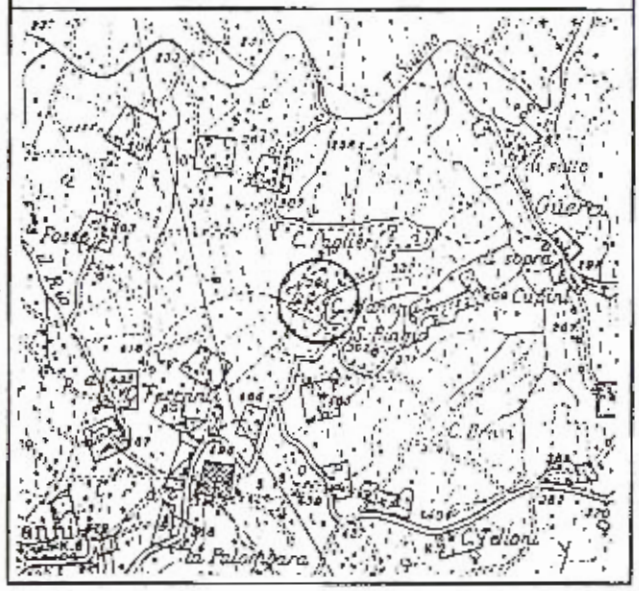

DESCRIZIONE SINTETICA

PERIODO DI COSTRUZIONE	fine 800
GIACITURA	mezza costa
VISIBILITA' DALLA STRADA	no
DESTINAZIONE ORIGINARIA	abitazione
DESTINAZIONE ATTUALE	abbandonata
NUMERO PIANI	3+
TIPO DI COPERTURA	due falde
PARAMENTO ESTERNO	arenaria sbozzata
ANNESSI	si
DISPOSIZIONE ANNESSI	attaccato
AREA DI PERTINENZA	prato
CATEGORIA D' INTERVENTO	A2

COMUNE DI PENNA S.GIOVANNI - PIANO REGOLATORE GENERALE

MANUFATTI ED AREE DI PERTINENZA RURALI

DOCUMENTAZIONE FOTOGRAFICA

COMUNE DI PENNA S. GIOVANNI - PIANO REGOLATORE GENERALE

MANUFATTI ED AREE DI PERTINENZA RURALI

SCHEDA N.: 117	LOCALITA: CASE PULCRE	FOTO N. 8.10

DOCUMENTAZIONE CATASTALE
Foglio n°15 Particella n°23

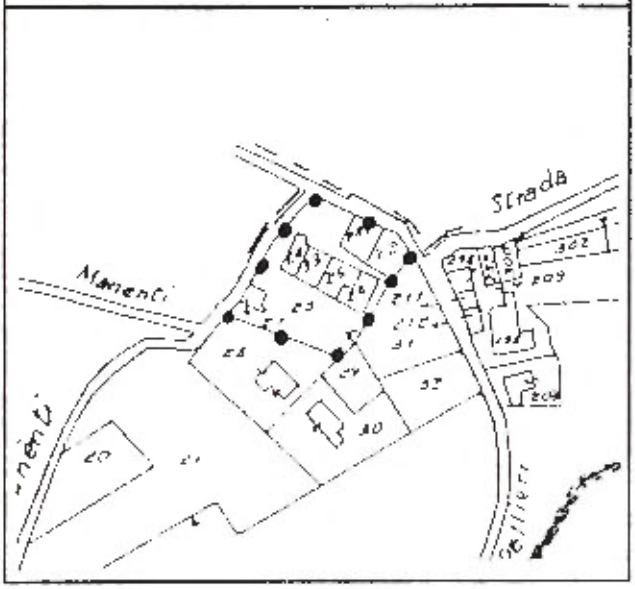

INQUADRAMENTO TERRITORIALE
I.G.M. Scala 1: 25000

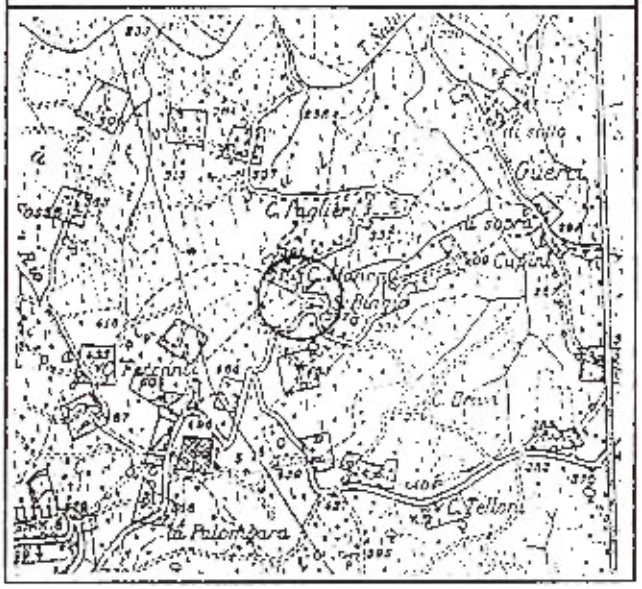

DESCRIZIONE SINTETICA

PERIODO DI COSTRUZIONE	fine 800
GIACITURA	mezza costa
VISIBILITA' DALLA STRADA	no
DESTINAZIONE ORIGINARIA	abitazione
DESTINAZIONE ATTUALE	abbandonata
NUMERO PIANI	2
TIPO DI COPERTURA	due falde
PARAMENTO ESTERNO	arenaria sbozzata
ANNESSI	si
DISPOSIZIONE ANNESSI	attaccato
AREA DI PERTINENZA	prato
CATEGORIA D' INTERVENTO	A2

COMUNE DI PENNA S.GIOVANNI - PIANO REGOLATORE GENERALE

MANUFATTI ED AREE DI PERTINENZA RURALI

DOCUMENTAZIONE FOTOGRAFICA

COMUNE DI PENNA S. GIOVANNI - PIANO REGOLATORE GENERALE

MANUFATTI ED AREE DI PERTINENZA RURALI

SCHEDA N.: 118	LOCALITA: CASE PULCRE	FOTO N. 8.12-8.13

DOCUMENTAZIONE CATASTALE
Foglio n°15 Particella n°419

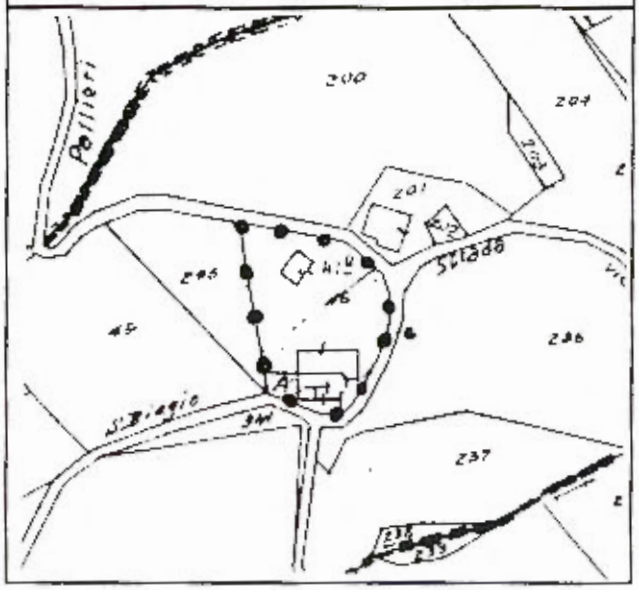

INQUADRAMENTO TERRITORIALE
I.G.M. Scala 1: 25000

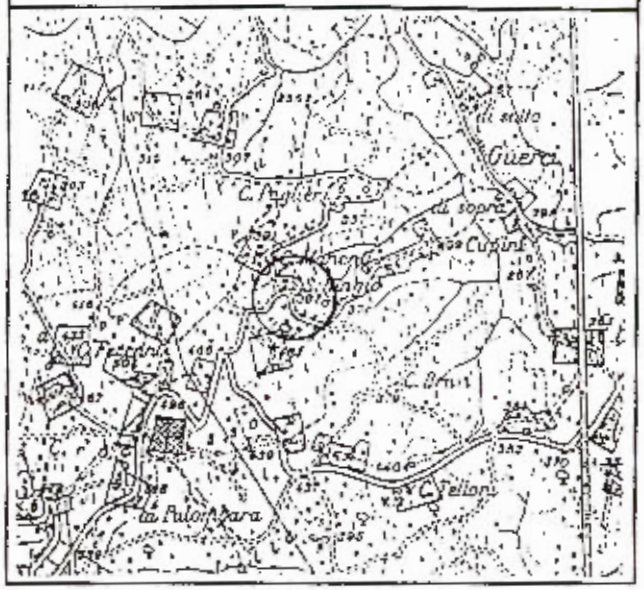

DESCRIZIONE SINTETICA

PERIODO DI COSTRUZIONE	fine 800
GIACITURA	mezza costa
VISIBILITA' DALLA STRADA	no
DESTINAZIONE ORIGINARIA	abitazione
DESTINAZIONE ATTUALE	abbandonata
NUMERO PIANI	2+
TIPO DI COPERTURA	due falde
PARAMENTO ESTERNO	arenaria sbozzata
ANNESSI	si
DISPOSIZIONE ANNESSI	staccato
AREA DI PERTINENZA	
CATEGORIA D' INTERVENTO	A2

COMUNE DI PENNA S.GIOVANNI - PIANO REGOLATORE GENERALE

MANUFATTI ED AREE DI PERTINENZA RURALI

DOCUMENTAZIONE FOTOGRAFICA

COMUNE DI PENNA S. GIOVANNI - PIANO REGOLATORE GENERALE

MANUFATTI ED AREE DI PERTINENZA RURALI

SCHEDA N.: 119	LOCALITA: CASE PULCRE	FOTO N. 8.14-8.15

DOCUMENTAZIONE CATASTALE
Foglio n° 15 Particella n°:

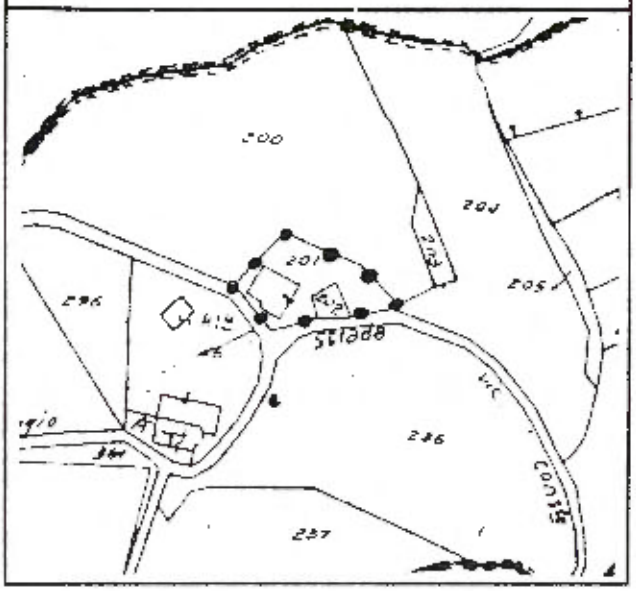

INQUADRAMENTO Tterritoriale
I.G.M. Scala 1: 25000

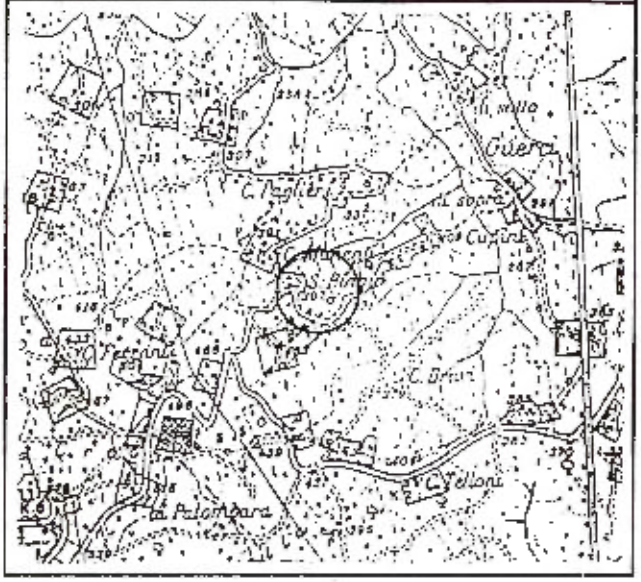

DESCRIZIONE SINTETICA

PERIODO DI COSTRUZIONE	fine 800
GIACITURA	mezza costa
VISIBILITA' DALLA STRADA	no
DESTINAZIONE ORIGINARIA	abitazione
DESTINAZIONE ATTUALE	abbandonata
NUMERO PIANI	2
TIPO DI COPERTURA	due falde
PARAMENTO ESTERNO	arenaria sbozzata
ANNESSI	si
DISPOSIZIONE ANNESSI	attaccato
AREA DI PERTINENZA	prato
CATEGORIA D' INTERVENTO	A1

COMUNE DI PENNA S.GIOVANNI - PIANO REGOLATORE GENERALE

MANUFATTI ED AREE DI PERTINENZA RURALI

DOCUMENTAZIONE FOTOGRAFICA

COMUNE DI PENNA S. GIOVANNI - PIANO REGOLATORE GENERALE

MANUFATTI ED AREE DI PERTINENZA RURALI

SCHEDA N.: 120	LOCALITA': CASE PULCRE	FOTO N. 8.16

DOCUMENTAZIONE CATASTALE
Foglio n° 15 Particella n°211-212-298

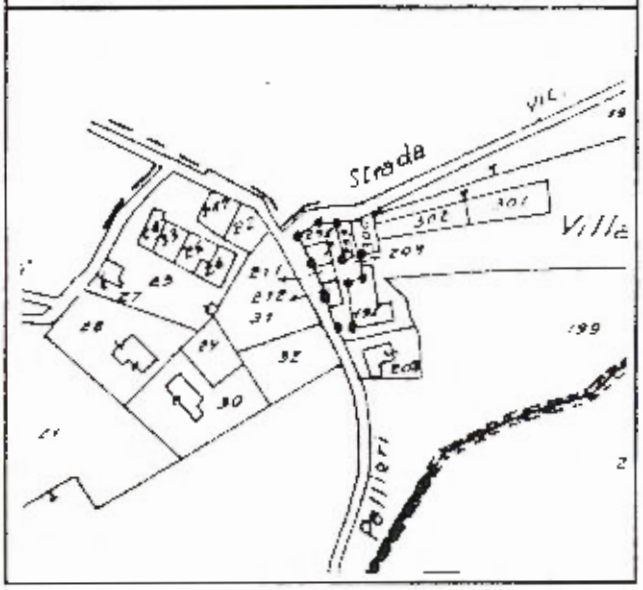

INQUADRAMENTO TERRITORIALE
I.G.M. Scala 1: 25000

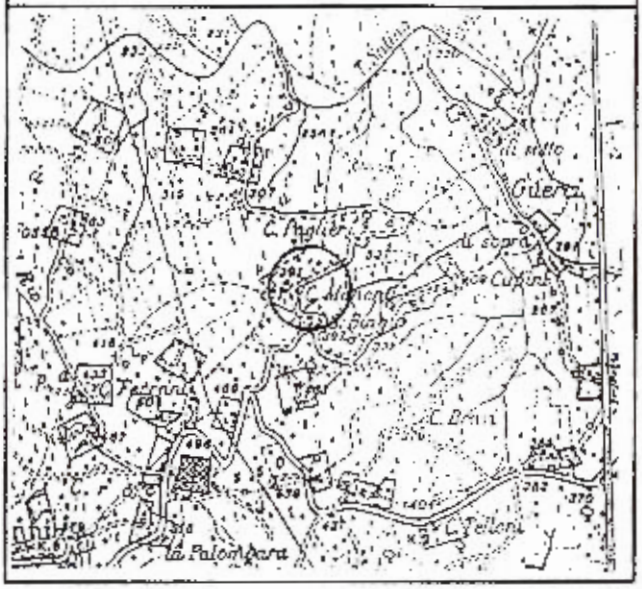

DESCRIZIONE SINTETICA

PERIODO DI COSTRUZIONE	fine 800
GIACITURA	mezza costa
VISIBILITA' DALLA STRADA	no
DESTINAZIONE ORIGINARIA	abitazione
DESTINAZIONE ATTUALE	abbandonata
NUMERO PIANI	1
TIPO DI COPERTURA	due falde
PARAMENTO ESTERNO	arenaria sbozzata
ANNESSI	si
DISPOSIZIONE ANNESSI	attaccato
AREA DI PERTINENZA	prato
CATEGORIA D' INTERVENTO	A2

COMUNE DI PENNA S.GIOVANNI - PIANO REGOLATORE GENERALE

MANUFATTI ED AREE DI PERTINENZA RURALI

DOCUMENTAZIONE FOTOGRAFICA

COMUNE DI PENNA S. GIOVANNI - PIANO REGOLATORE GENERALE

MANUFATTI ED AREE DI PERTINENZA RURALI

SCHEDA N.: 121	LOCALITA: CASE PULCRE	FOTO N. 8.17-8.18-8.19

DOCUMENTAZIONE CATASTALE
Foglio n°6 Particella n°370

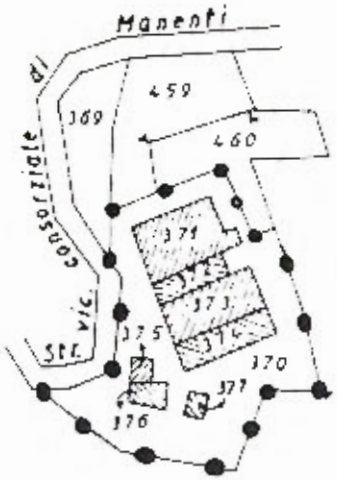

INQUADRAMENTO TERRITORIALE
I.G.M. Scala 1: 25000

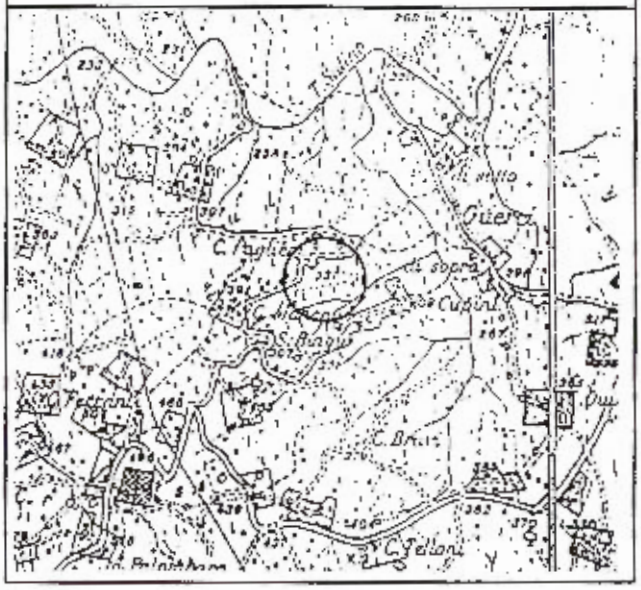

DESCRIZIONE SINTETICA

PERIODO DI COSTRUZIONE	fine 800
GIACITURA	mezza costa
VISIBILITA' DALLA STRADA	no
DESTINAZIONE ORIGINARIA	abitazione
DESTINAZIONE ATTUALE	abitazione
NUMERO PIANI	2
TIPO DI COPERTURA	padiglione
PARAMENTO ESTERNO	arenaria sbozzata
ANNESSI	si
DISPOSIZIONE ANNESSI	staccato
AREA DI PERTINENZA	prato
CATEGORIA D' INTERVENTO	A2

COMUNE DI PENNA S.GIOVANNI - PIANO REGOLATORE GENERALE

MANUFATTI ED AREE DI PERTINENZA RURALI

DOCUMENTAZIONE FOTOGRAFICA

COMUNE DI PENNA S. GIOVANNI - PIANO REGOLATORE GENERALE

MANUFATTI ED AREE DI PERTINENZA RURALI

SCHEDA N.: 122	LOCALITA: CASE PULCRE	FOTO N. 8.20

DOCUMENTAZIONE CATASTALE
Foglio n°6 Particella n°315

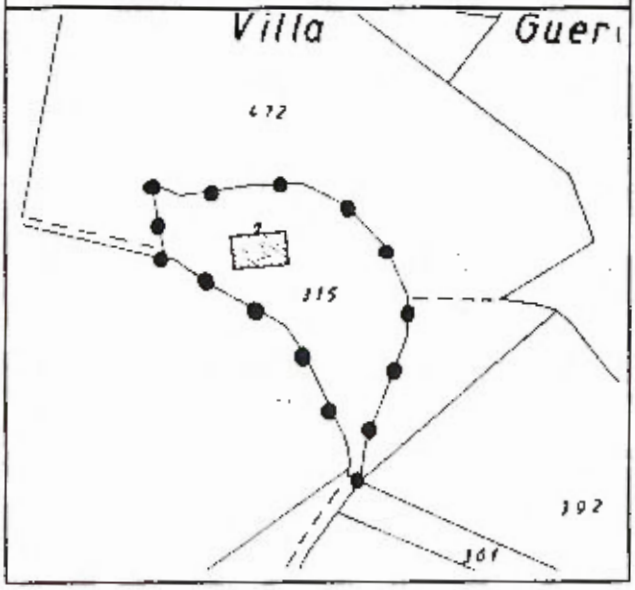

INQUADRAMENTO TERRITORIALE
I.G.M. Scala 1: 25000

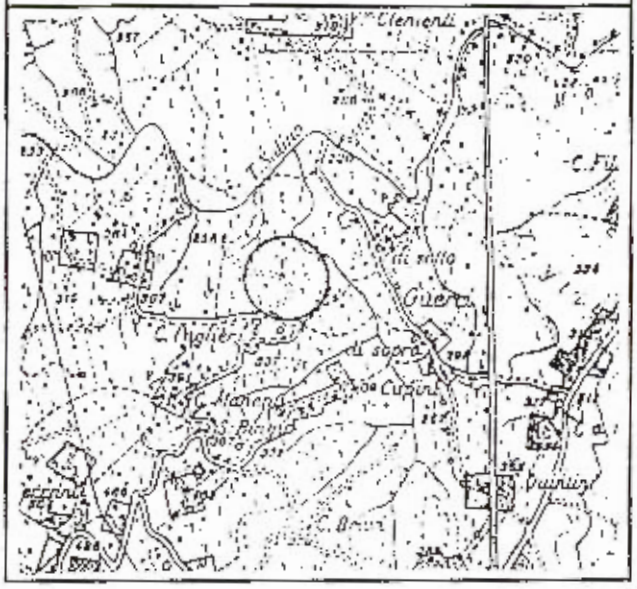

DESCRIZIONE SINTETICA

PERIODO DI COSTRUZIONE	fine 800
GIACITURA	terrazzo naturale
VISIBILITA' DALLA STRADA	no
DESTINAZIONE ORIGINARIA	abitazione
DESTINAZIONE ATTUALE ·	abbandonata
NUMERO PIANI	3
TIPO DI COPERTURA	due falde
PARAMENTO ESTERNO	arenaria sbozzata
ANNESSI	si
DISPOSIZIONE ANNESSI	attaccato
AREA DI PERTINENZA	prato
CATEGORIA D' INTERVENTO	A2

COMUNE DI PENNA S.GIOVANNI - PIANO REGOLATORE GENERALE

MANUFATTI ED AREE DI PERTINENZA RURALI

DOCUMENTAZIONE FOTOGRAFICA



COMUNE DI PENNA S. GIOVANNI - PIANO REGOLATORE GENERALE

MANUFATTI ED AREE DI PERTINENZA RURALI

SCHEDA N.: 123	LOCALITA': CASE PULCRE	FOTO N. 8.21

DOCUMENTAZIONE CATASTALE
Foglio n°6 Particella n°421-423

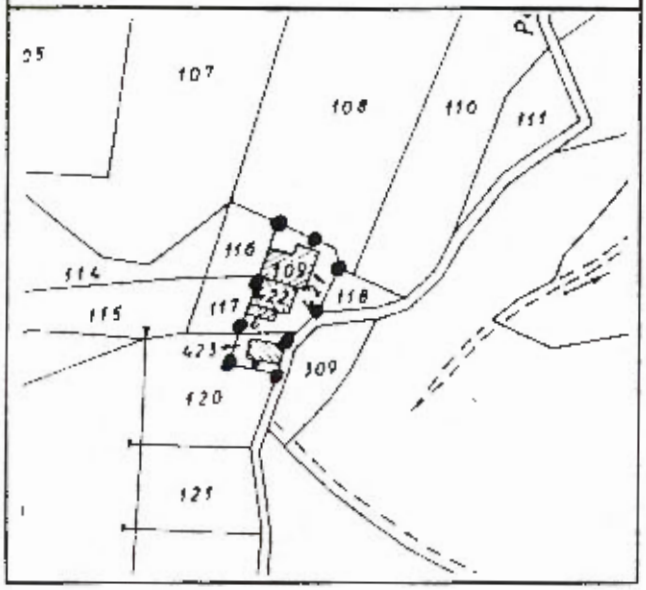

INQUADRAMENTO TERRITORIALE
I.G.M. Scala 1: 25000

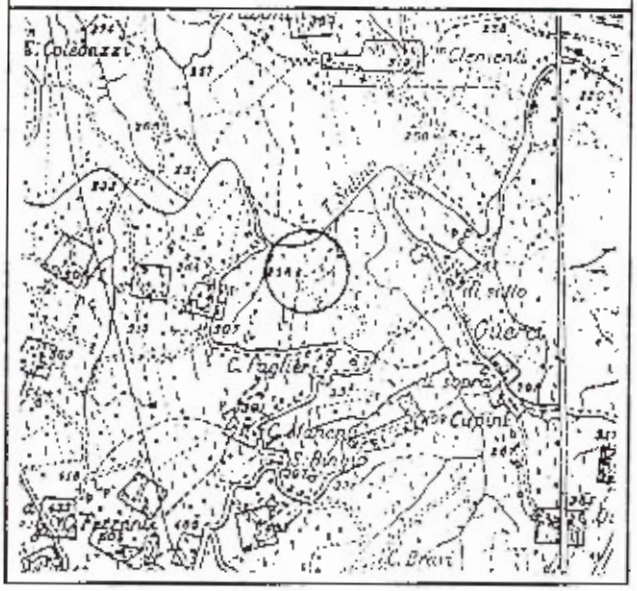

DESCRIZIONE SINTETICA

PERIODO DI COSTRUZIONE	fine 800
GIACITURA	terrazzo naturale
VISIBILITA' DALLA STRADA	no
DESTINAZIONE ORIGINARIA	abitazione
DESTINAZIONE ATTUALE	abbandonata
NUMERO PIANI	3
TIPO DI COPERTURA	due falde
PARAMENTO ESTERNO	arenaria sbozzata
ANNESSI	si
DISPOSIZIONE ANNESSI	attaccato
AREA DI PERTINENZA	prato
CATEGORIA D' INTERVENTO	A2

COMUNE DI PENNA S.GIOVANNI - PIANO REGOLATORE GENERALE

MANUFATTI ED AREE DI PERTINENZA RURALI

DOCUMENTAZIONE FOTOGRAFICA

COMUNE DI PENNA S. GIOVANNI - PIANO REGOLATORE GENERALE

MANUFATTI ED AREE DI PERTINENZA RURALI

SCHEDA N.: 124	LOCALITA: CASE PULCRE	FOTO N. 8,22

DOCUMENTAZIONE CATASTALE
Foglio n°6 Particella n°471-124

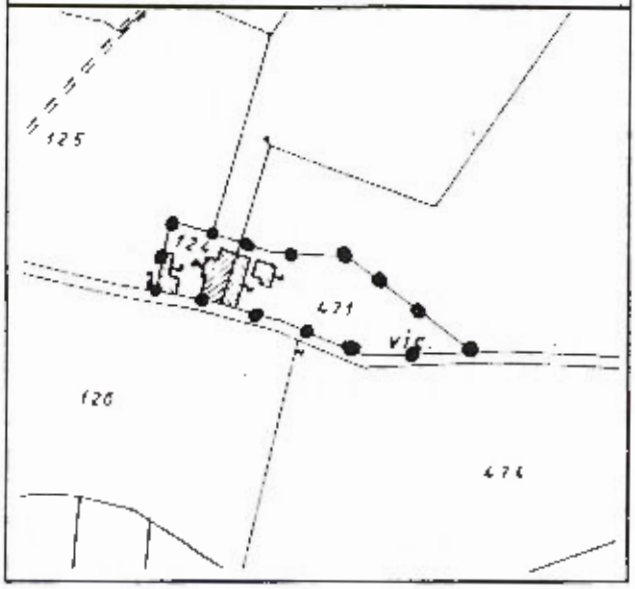

INQUADRAMENTO TERRITORIALE
I.G.M. Scala 1: 25000

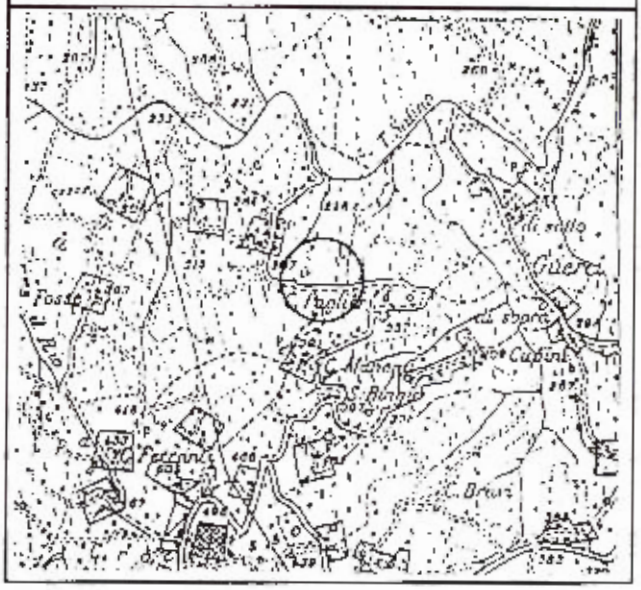

DESCRIZIONE SINTETICA	
PERIODO DI COSTRUZIONE	fine 800
GIACITURA	mezza costa
VISIBILITA' DALLA STRADA	no
DESTINAZIONE ORIGINARIA	abitazione
DESTINAZIONE ATTUALE	abbandonata
NUMERO PIANI	2
TIPO DI COPERTURA	due falde
PARAMENTO ESTERNO	arenaria sbozzata e mattoni
ANNESSI	si
DISPOSIZIONE ANNESSI	attaccato
AREA DI PERTINENZA	prato
CATEGORIA D' INTERVENTO	A3

COMUNE DI PENNA S.GIOVANNI - PIANO REGOLATORE GENERALE

MANUFATTI ED AREE DI PERTINENZA RURALI

DOCUMENTAZIONE FOTOGRAFICA

COMUNE DI PENNA S. GIOVANNI - PIANO REGOLATORE GENERALE

MANUFATTI ED AREE DI PERTINENZA RURALI

SCHEDA N.: 125	LOCALITA: FOSSE	FOTO N. 8.23

DOCUMENTAZIONE CATASTALE
Foglio n°5 Particella n°197

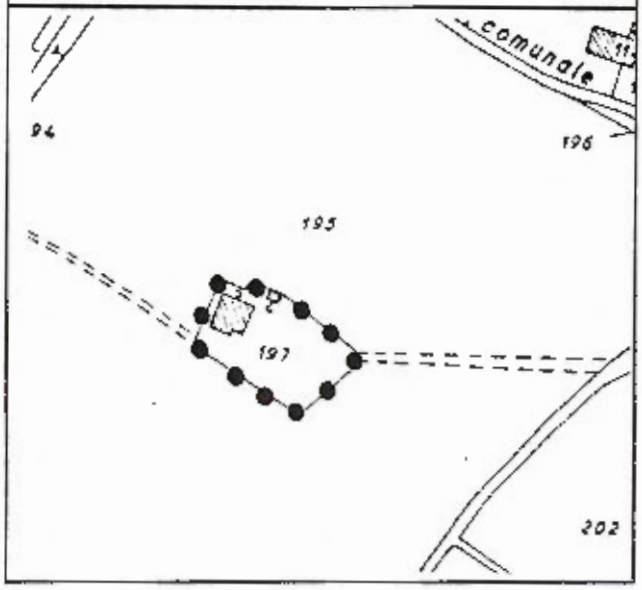

INQUADRAMENTO TERRITORIALE
I.G.M. Scala 1: 25000

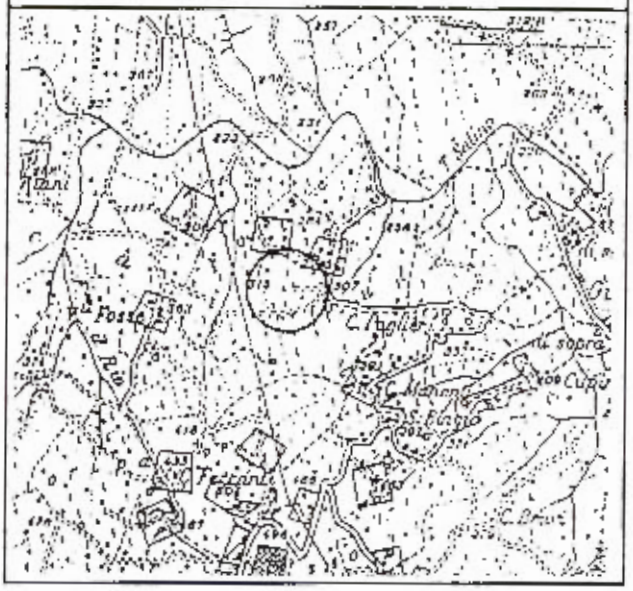

DESCRIZIONE SINTETICA

PERIODO DI COSTRUZIONE	primi 900
GIACITURA	terrazzo naturale
VISIBILITA' DALLA STRADA	no
DESTINAZIONE ORIGINARIA	abitazione
DESTINAZIONE ATTUALE	abbandonata
NUMERO PIANI	3
TIPO DI COPERTURA	due falde
PARAMENTO ESTERNO	arenaria sbozzata
ANNESSI	si
DISPOSIZIONE ANNESSI	attaccato
AREA DI PERTINENZA	acciottolato
CATEGORIA D' INTERVENTO	A3

COMUNE DI PENNA S.GIOVANNI - PIANO REGOLATORE GENERALE

MANUFATTI ED AREE DI PERTINENZA RURALI

DOCUMENTAZIONE FOTOGRAFICA

COMUNE DI PENNA S. GIOVANNI - PIANO REGOLATORE GENERALE

MANUFATTI ED AREE DI PERTINENZA RURALI

SCHEDA N.: 126	LOCALITA: FOSSE	FOTO N. 8.24

DOCUMENTAZIONE CATASTALE
Foglio n° 5 Particella n°111-112

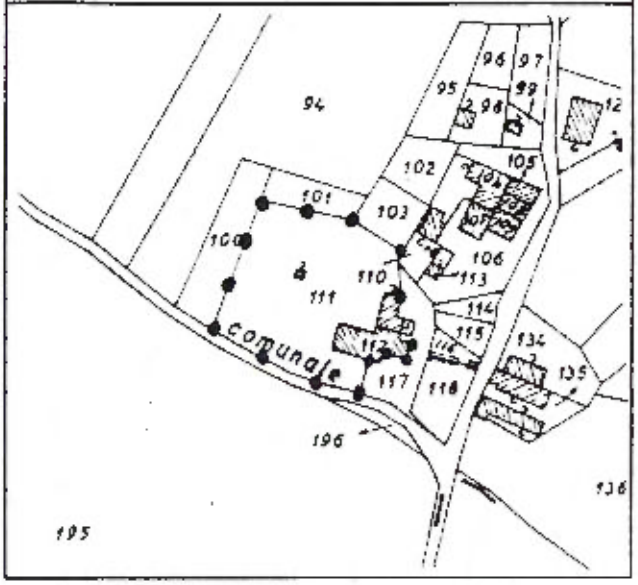

INQUADRAMENTO TERRITORIALE
I.G.M. Scala 1: 25000

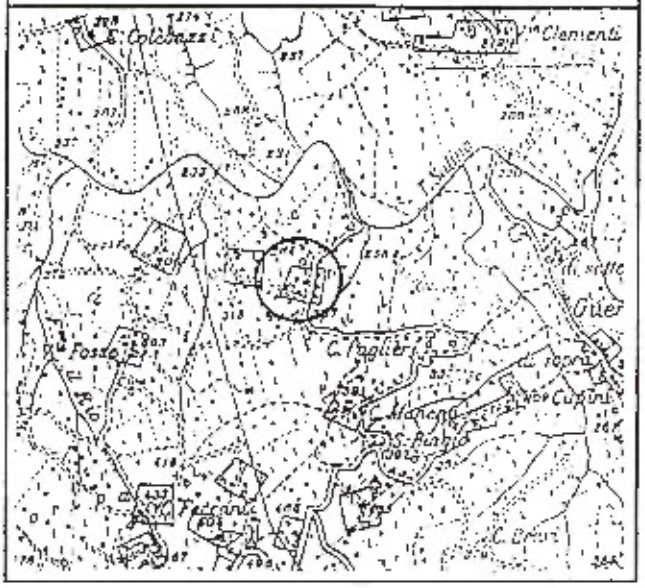

DESCRIZIONE SINTETICA

PERIODO DI COSTRUZIONE	primi 900
GIACITURA	terrazzo naturale
VISIBILITA' DALLA STRADA	no
DESTINAZIONE ORIGINARIA	abitazione
DESTINAZIONE ATTUALE	abbandonata
NUMERO PIANI	2
TIPO DI COPERTURA	due falde
PARAMENTO ESTERNO	arenaria sbozzata
ANNESSI	si
DISPOSIZIONE ANNESSI	attaccato
AREA DI PERTINENZA	acciottolato
CATEGORIA D' INTERVENTO	A3

COMUNE DI PENNA S.GIOVANNI - PIANO REGOLATORE GENERALE

MANUFATTI ED AREE DI PERTINENZA RURALI

DOCUMENTAZIONE FOTOGRAFICA

COMUNE DI PENNA S. GIOVANNI - PIANO REGOLATORE GENERALE

MANUFATTI ED AREE DI PERTINENZA RURALI

SCHEDA N.: 127	LOCALITA: FOSSE	FOTO N. 8.25-8.26

DOCUMENTAZIONE CATASTALE
Foglio n°5 Particella n°134-135

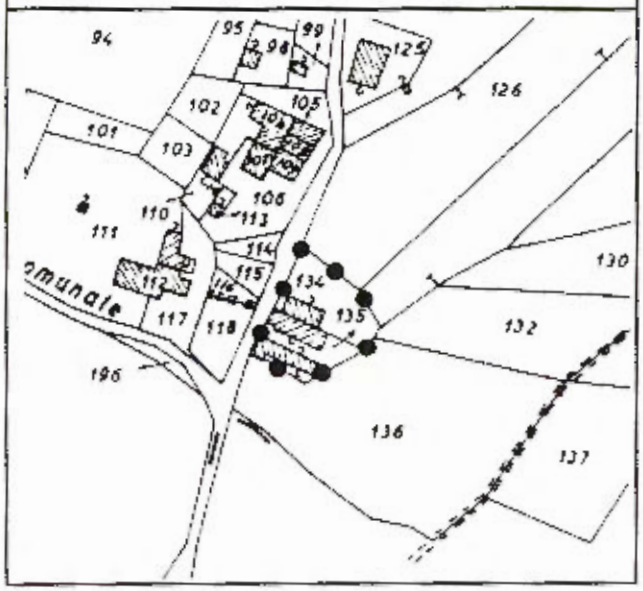

INQUADRAMENTO TERRITORIALE
I.G.M. Scala 1: 25000

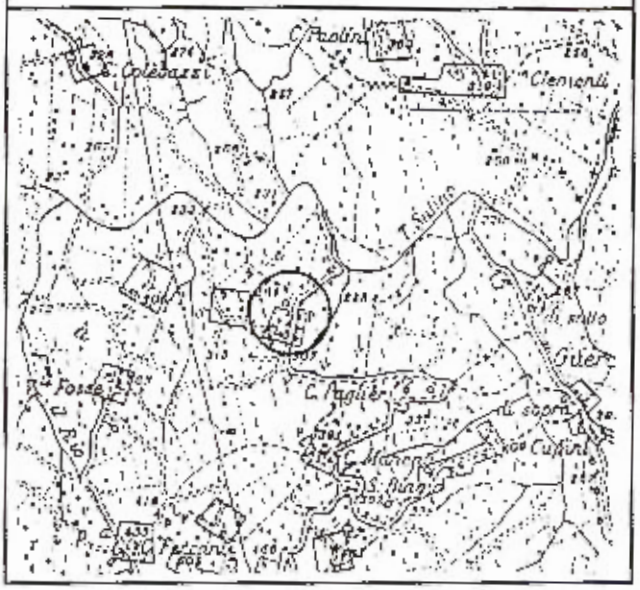

DESCRIZIONE SINTETICA

PERIODO DI COSTRUZIONE	primi 900
GIACITURA	terrazzo naturale
VISIBILITA' DALLA STRADA	no
DESTINAZIONE ORIGINARIA	abitazione
DESTINAZIONE ATTUALE	abbandonata
NUMERO PIANI	3+
TIPO DI COPERTURA	due falde
PARAMENTO ESTERNO	arenaria sbozzata
ANNESSI	si
DISPOSIZIONE ANNESSI	attaccato
AREA DI PERTINENZA	acciottolato
CATEGORIA D' INTERVENTO	A3

COMUNE DI PENNA S.GIOVANNI - PIANO REGOLATORE GENERALE

MANUFATTI ED AREE DI PERTINENZA RURALI

DOCUMENTAZIONE FOTOGRAFICA

COMUNE DI PENNA S. GIOVANNI - PIANO REGOLATORE GENERALE

MANUFATTI ED AREE DI PERTINENZA RURALI

SCHEDA N.: 128	LOCALITA: FOSSE	FOTO N. 8.27

DOCUMENTAZIONE CATASTALE
Foglio n°5 Particella n°106

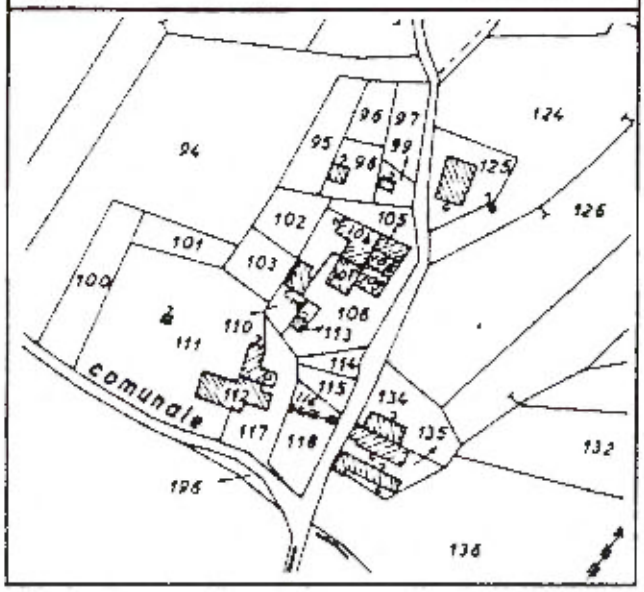

INQUADRAMENTO TERRITORIALE
I.G.M. Scala 1: 25000

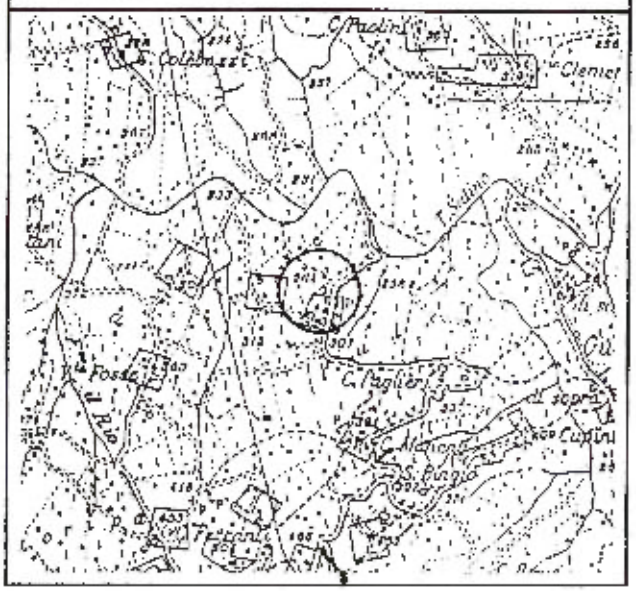

DESCRIZIONE SINTETICA

PERIODO DI COSTRUZIONE	fine 800
GIACITURA	mezza costa
VISIBILITA' DALLA STRADA	no
DESTINAZIONE ORIGINARIA	abitazione
DESTINAZIONE ATTUALE	abbandonata
NUMERO PIANI	2+
TIPO DI COPERTURA	due falde
PARAMENTO ESTERNO	intonaco a raso di malta di calce
ANNESSI	si
DISPOSIZIONE ANNESSI	attaccato
AREA DI PERTINENZA	acciottolato
CATEGORIA D' INTERVENTO	A2

COMUNE DI PENNA S.GIOVANNI - PIANO REGOLATORE GENERALE

MANUFATTI ED AREE DI PERTINENZA RURALI

DOCUMENTAZIONE FOTOGRAFICA

COMUNE DI PENNA S. GIOVANNI - PIANO REGOLATORE GENERALE

MANUFATTI ED AREE DI PERTINENZA RURALI

SCHEDA N.: 129	LOCALITA: FOSSE	FOTO N. 8.28

DOCUMENTAZIONE CATASTALE
Foglio n° 5 Particella n°105

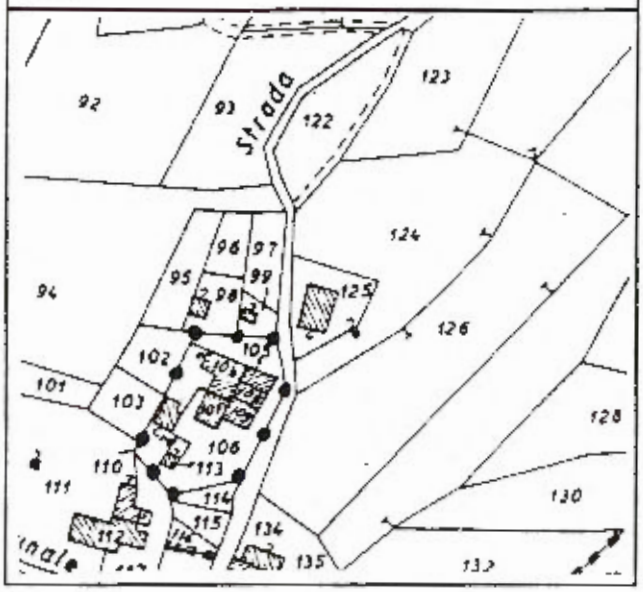

INQUADRAMENTO TERRITORIALE
I.G.M. Scala 1: 25000

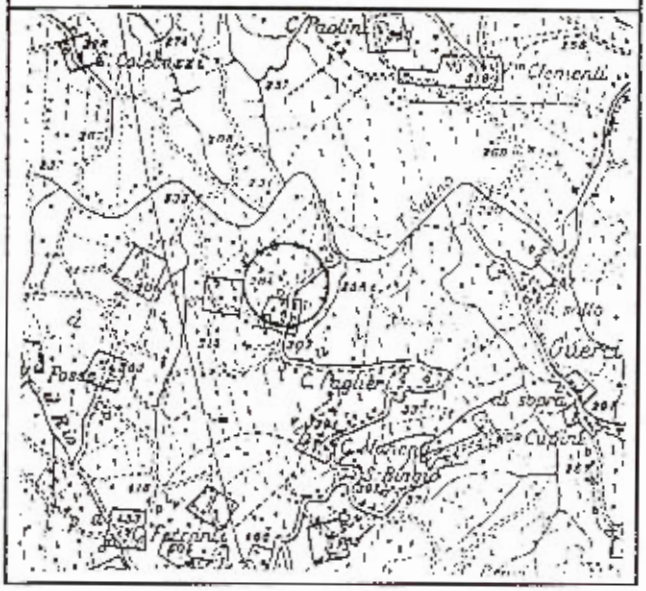

DESCRIZIONE SINTETICA

PERIODO DI COSTRUZIONE	fine 800
GIACITURA	mezza costa
VISIBILITA' DALLA STRADA	no
DESTINAZIONE ORIGINARIA	abitazione
DESTINAZIONE ATTUALE	abbandonata
NUMERO PIANI	2+
TIPO DI COPERTURA	due falde
PARAMENTO ESTERNO	arenaria sbozzata e intonaco a raso di malta di calce
ANNESSI	si
DISPOSIZIONE ANNESSI	attaccato
AREA DI PERTINENZA	prato
CATEGORIA D' INTERVENTO	A2

COMUNE DI PENNA S.GIOVANNI - PIANO REGOLATORE GENERALE

MANUFATTI ED AREE DI PERTINENZA RURALI

DOCUMENTAZIONE FOTOGRAFICA

COMUNE DI PENNA S. GIOVANNI - PIANO REGOLATORE GENERALE

MANUFATTI ED AREE DI PERTINENZA RURALI

SCHEDA N.: 130	LOCALITA: FOSSE	FOTO N. 8.29

DOCUMENTAZIONE CATASTALE
Foglio n°5 Particella n°90-91

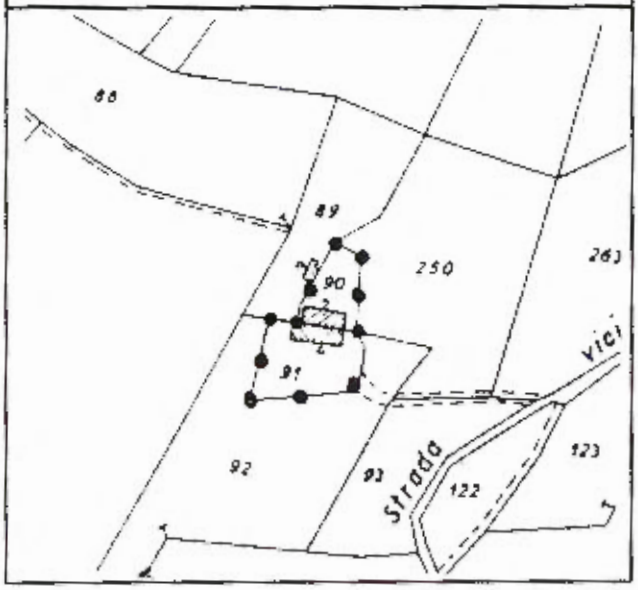

INQUADRAMENTO TERRITORIALE
I.G.M. Scala 1: 25000

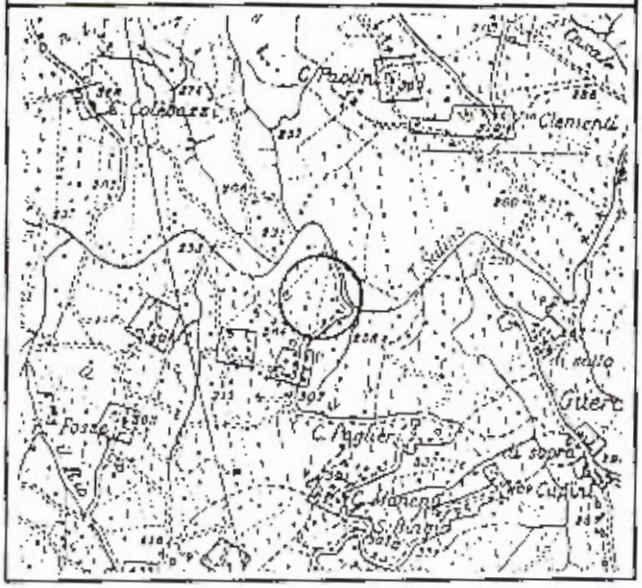

DESCRIZIONE SINTETICA

PERIODO DI COSTRUZIONE	fine 800
GIACITURA	terrazzo naturale
VISIBILITA' DALLA STRADA	no
DESTINAZIONE ORIGINARIA	abitazione
DESTINAZIONE ATTUALE	abitazione
NUMERO PIANI	3+
TIPO DI COPERTURA	due falde
PARAMENTO ESTERNO	arenaria sbozzata
ANNESSI	si
DISPOSIZIONE ANNESSI	attaccato
AREA DI PERTINENZA	acciottolato
CATEGORIA D' INTERVENTO	A2

COMUNE DI PENNA S.GIOVANNI - PIANO REGOLATORE GENERALE

MANUFATTI ED AREE DI PERTINENZA RURALI

DOCUMENTAZIONE FOTOGRAFICA

COMUNE DI PENNA S. GIOVANNI - PIANO REGOLATORE GENERALE

MANUFATTI ED AREE DI PERTINENZA RURALI

SCHEDA N.: 131	LOCALITA: FOSSE	FOTO N. 8.30

DOCUMENTAZIONE CATASTALE
Foglio n° 5 Particella n°86

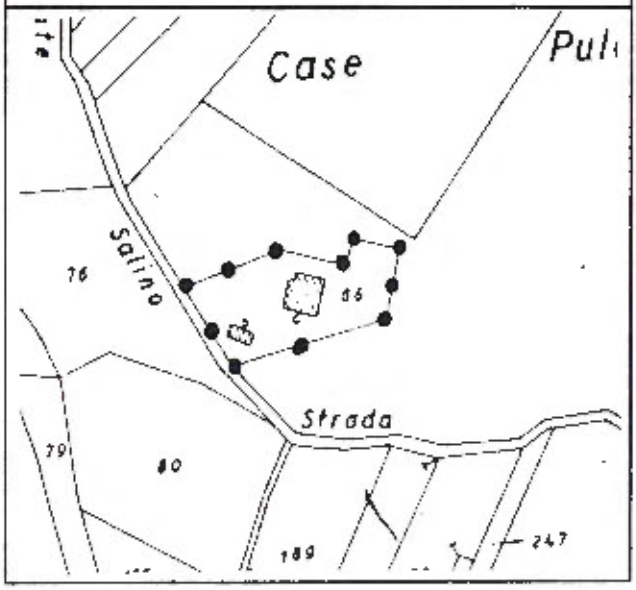

INQUADRAMENTO TERRITORIALE
I.G.M. Scala 1: 25000

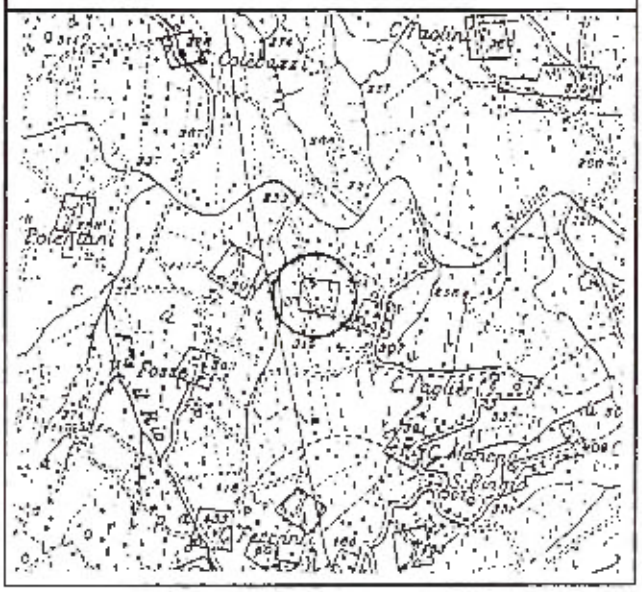

DESCRIZIONE SINTETICA

PERIODO DI COSTRUZIONE	fine 800
GIACITURA	mezza costa
VISIBILITA' DALLA STRADA	no
DESTINAZIONE ORIGINARIA	abitazione
DESTINAZIONE ATTUALE	abbandonata
NUMERO PIANI	2
TIPO DI COPERTURA	due falde
PARAMENTO ESTERNO	arenaria sbozzata
ANNESSI	si
DISPOSIZIONE ANNESSI	attaccato
AREA DI PERTINENZA	prato
CATEGORIA D' INTERVENTO	A2

COMUNE DI PENNA S.GIOVANNI - PIANO REGOLATORE GENERALE

MANUFATTI ED AREE DI PERTINENZA RURALI

DOCUMENTAZIONE FOTOGRAFICA

COMUNE DI PENNA S. GIOVANNI - PIANO REGOLATORE GENERALE

MANUFATTI ED AREE DI PERTINENZA RURALI

SCHEDA N.: 132	LOCALITA: CASE PULCRE	FOTO N. 8.31

DOCUMENTAZIONE CATASTALE
Foglio n°7 Particella n°210

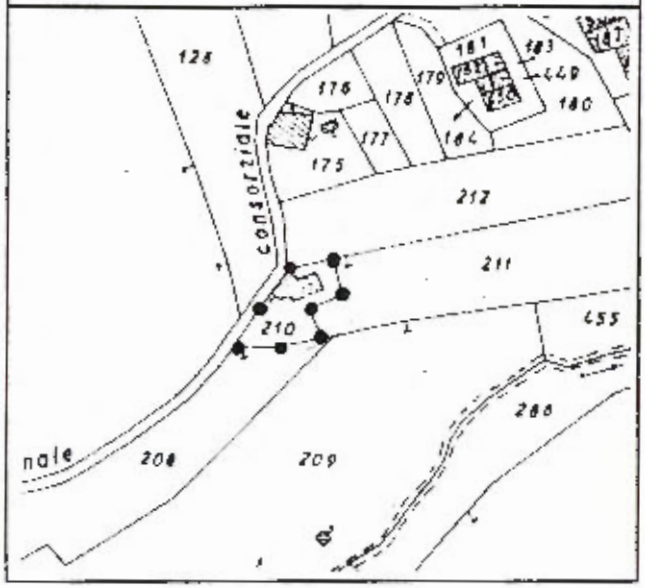

INQUADRAMENTO TERRITORIALE
I.G.M. Scala 1: 25000

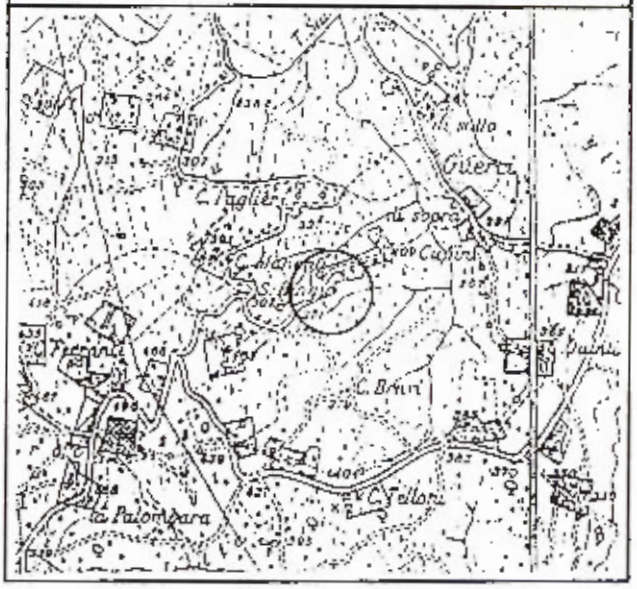

DESCRIZIONE SINTETICA

PERIODO DI COSTRUZIONE	fine 800
GIACITURA	mezza costa
VISIBILITA' DALLA STRADA	no
DESTINAZIONE ORIGINARIA	abitazione
DESTINAZIONE ATTUALE	deposito
NUMERO PIANI	2
TIPO DI COPERTURA	due falde
PARAMENTO ESTERNO	arenaria sbozzata
ANNESSI	si
DISPOSIZIONE ANNESSI	attaccato
AREA DI PERTINENZA	prato
CATEGORIA D' INTERVENTO	A3

COMUNE DI PENNA S.GIOVANNI - PIANO REGOLATORE GENERALE

MANUFATTI ED AREE DI PERTINENZA RURALI

DOCUMENTAZIONE FOTOGRAFICA

COMUNE DI PENNA S. GIOVANNI - PIANO REGOLATORE GENERALE

MANUFATTI ED AREE DI PERTINENZA RURALI

SCHEDA N.: 133	LOCALITA: CASE PULCRE	FOTO N. 8.32

DOCUMENTAZIONE CATASTALE
Foglio n° 7 Particella n°175

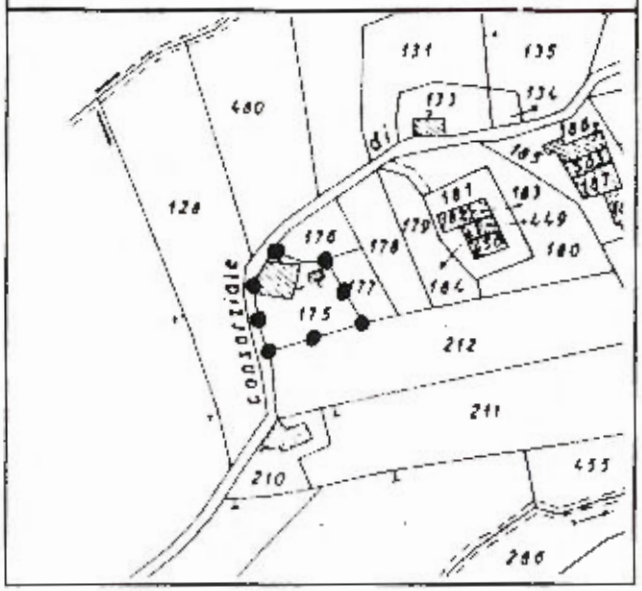

INQUADRAMENTO TERRITORIALE
I.G.M. Scala 1: 25000

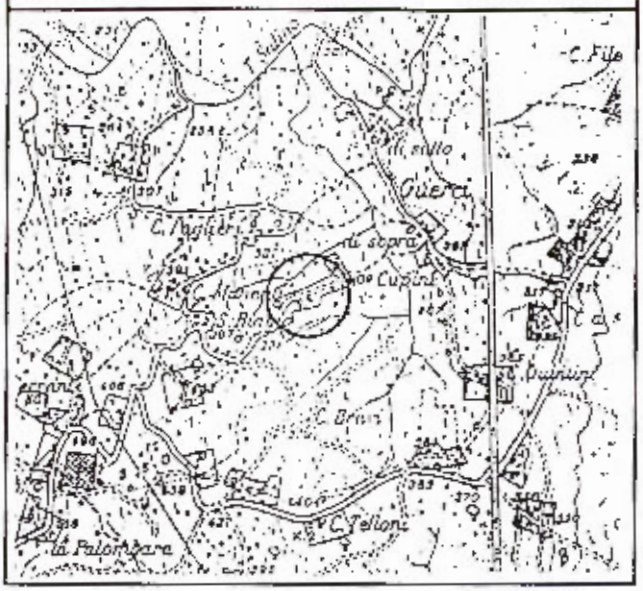

DESCRIZIONE SINTETICA

PERIODO DI COSTRUZIONE	fine 800
GIACITURA	mezza costa
VISIBILITA' DALLA STRADA	no
DESTINAZIONE ORIGINARIA	abitazione
DESTINAZIONE ATTUALE	deposito
NUMERO PIANI	3
TIPO DI COPERTURA	due falde
PARAMENTO ESTERNO	arenaria sbozzata
ANNESSI	si
DISPOSIZIONE ANNESSI	attaccato
AREA DI PERTINENZA	prato
CATEGORIA D' INTERVENTO	A2

COMUNE DI PENNA S.GIOVANNI - PIANO REGOLATORE GENERALE

MANUFATTI ED AREE DI PERTINENZA RURALI

DOCUMENTAZIONE FOTOGRAFICA

COMUNE DI PENNA S. GIOVANNI - PIANO REGOLATORE GENERALE

MANUFATTI ED AREE DI PERTINENZA RURALI

SCHEDA N.: 134	LOCALITA: CASE PULCRE	FOTO N. 8.33-8.34

DOCUMENTAZIONE CATASTALE
Foglio n°7 Particella n°181

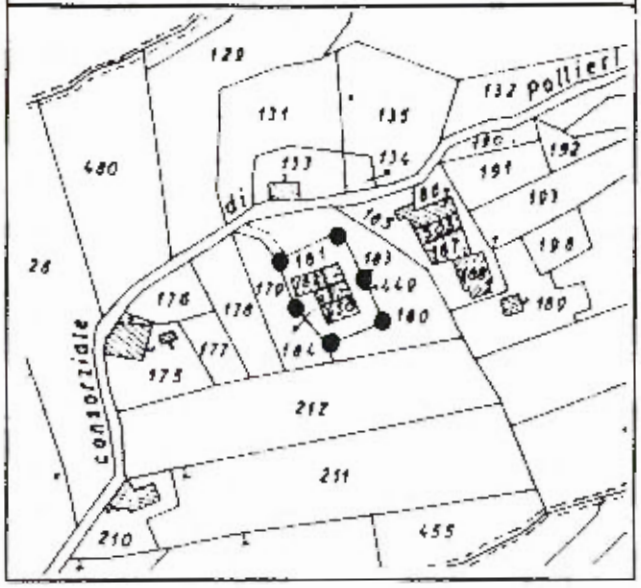

INQUADRAMENTO TERRITORIALE
I.G.M. Scala 1: 25000

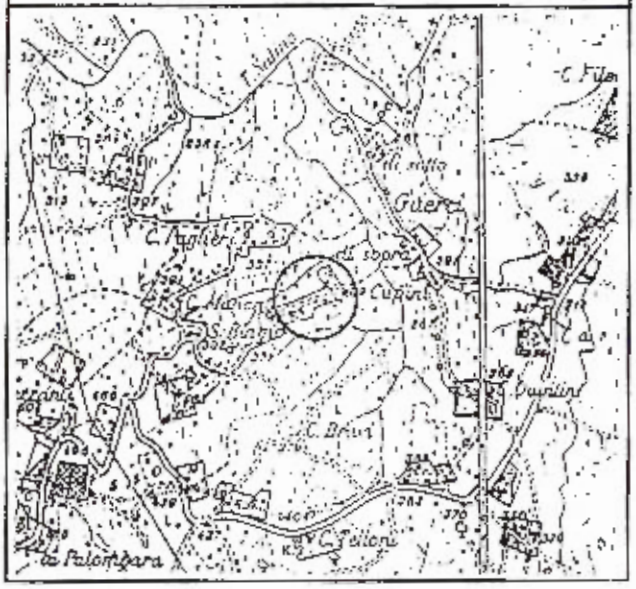

DESCRIZIONE SINTETICA

PERIODO DI COSTRUZIONE	fine 800
GIACITURA	mezza costa
VISIBILITA' DALLA STRADA	no
DESTINAZIONE ORIGINARIA	abitazione
DESTINAZIONE ATTUALE	abbandonata
NUMERO PIANI	2
TIPO DI COPERTURA	due falde
PARAMENTO ESTERNO	arenaria sbozzata
ANNESSI	si
DISPOSIZIONE ANNESSI	attaccato
AREA DI PERTINENZA	prato
CATEGORIA D' INTERVENTO	A2

COMUNE DI PENNA S.GIOVANNI - PIANO REGOLATORE GENERALE

MANUFATTI ED AREE DI PERTINENZA RURALI

DOCUMENTAZIONE FOTOGRAFICA

COMUNE DI PENNA S. GIOVANNI - PIANO REGOLATORE GENERALE

MANUFATTI ED AREE DI PERTINENZA RURALI

SCHEDA N.: 135	LOCALITA: CASE PULCRE	FOTO N. 8.35

DOCUMENTAZIONE CATASTALE
Foglio n°7 Particella n°133

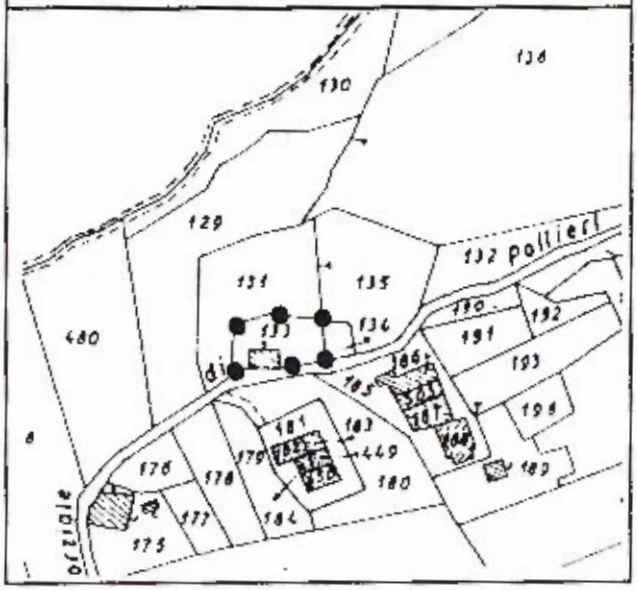

INQUADRAMENTO TERRITORIALE
I.G.M. Scala 1. 25000

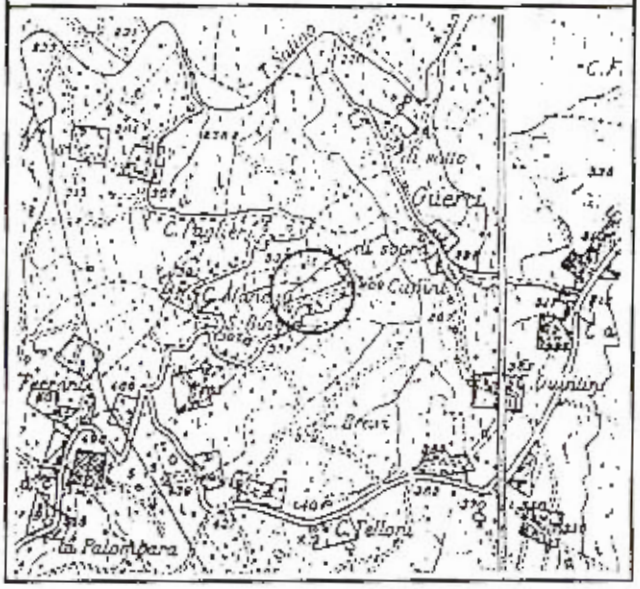

DESCRIZIONE SINTETICA

PERIODO DI COSTRUZIONE	fine 800
GIACITURA	mezza costa
VISIBILITA' DALLA STRADA	no
DESTINAZIONE ORIGINARIA	abitazione
DESTINAZIONE ATTUALE	abbandonata
NUMERO PIANI	2
TIPO DI COPERTURA	due falde
PARAMENTO ESTERNO	arenaria sbozzata
ANNESSI	si
DISPOSIZIONE ANNESSI	attaccato
AREA DI PERTINENZA	prato
CATEGORIA D' INTERVENTO	A2

COMUNE DI PENNA S.GIOVANNI - PIANO REGOLATORE GENERALE

MANUFATTI ED AREE DI PERTINENZA RURALI

DOCUMENTAZIONE FOTOGRAFICA

COMUNE DI PENNA S. GIOVANNI - PIANO REGOLATORE GENERALE

MANUFATTI ED AREE DI PERTINENZA RURALI

SCHEDA N.: 136	LOCALITA': CASE PULCRE	FOTO N. 8.36-8.37

DOCUMENTAZIONE CATASTALE
Foglio n°7 Particella n°185

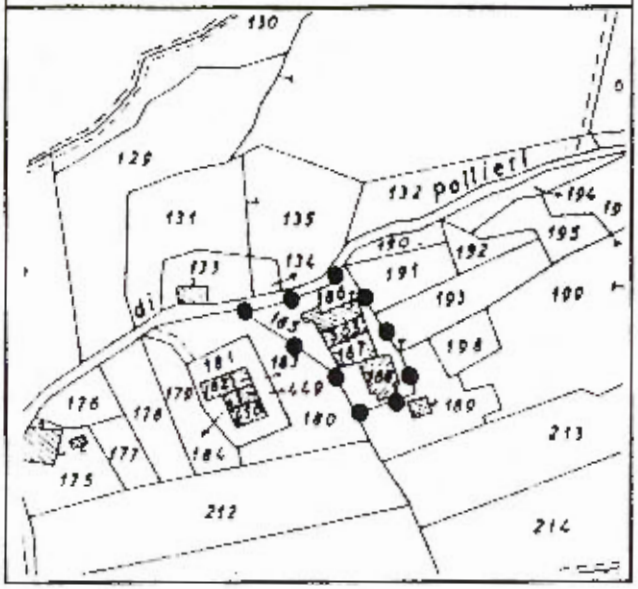

INQUADRAMENTO TERRITORIALE
I.G.M. Scala 1: 25000

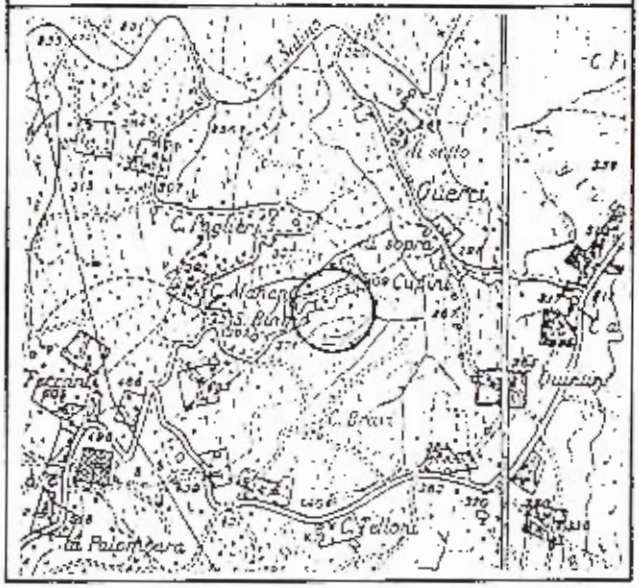

DESCRIZIONE SINTETICA

PERIODO DI COSTRUZIONE	fine 800
GIACITURA	mezza costa
VISIBILITA' DALLA STRADA	no
DESTINAZIONE ORIGINARIA	abitazione
DESTINAZIONE ATTUALE	abbandonata
NUMERO PIANI	2
TIPO DI COPERTURA	padiglione
PARAMENTO ESTERNO	arenaria sbozzata
ANNESSI	si
DISPOSIZIONE ANNESSI	attaccato
AREA DI PERTINENZA	prato
CATEGORIA D' INTERVENTO	A2

COMUNE DI PENNA S.GIOVANNI - PIANO REGOLATORE GENERALE

MANUFATTI ED AREE DI PERTINENZA RURALI

DOCUMENTAZIONE FOTOGRAFICA